

Strategie komunitně vedeného místního rozvoje na  
období 2014 - 2020

# SPOLEČNĚ PRO KRÁLOVSTVÍ



Integrovaná strategie rozvoje území MAS

Březen 2016



*Zpracování dokumentu bylo finančně podpořeno Programem obnovy venkova Olomouckého kraje, Programem rozvoje venkova a Operačním programem Technická pomoc*



EVROPSKÁ UNIE  
EVROPSKÝ FOND PRO REGIONÁLNÍ ROZVOJ  
INVESTICE DO VAŠÍ BUDOUCNOSTI



MINISTERSTVO  
PRO MÍSTNÍ  
ROZVOJ ČR



## OBSAH

ÚVODNÍ SLOVO	5
<b>INFORMACE O MAS A ZPRACOVÁNÍ SCLLD</b>	<b>6</b>
<b>1. ZÁKLADNÍ ÚDAJE O MAS</b>	<b>6</b>
1.1. IDENTIFIKAČNÍ ÚDAJE	6
1.2. ORGÁNY MAS	8
1.3. POPIS MÍSTNÍHO PARTNERSTVÍ A JEHO ORGÁNY	9
<b>2. HISTORIE MAS A ZKUŠENOSTI</b>	<b>11</b>
<b>3. ZPŮSOB ZPRACOVÁNÍ STRATEGIE</b>	<b>16</b>
<b>4. ODPOVĚDNOST ZA REALIZACI STRATEGIE</b>	<b>18</b>
<b>5. ZAPOJENÍ VEŘEJNOSTI A MÍSTNÍHO PARTNERSTVÍ</b>	<b>19</b>
<b>6. PŘEHLED ČLENŮ TÝMU PRO PŘÍPRAVU A ZPRACOVÁNÍ STRATEGIE</b>	<b>19</b>
<b>ANALYTICKÁ ČÁST</b>	<b>21</b>
<b>1. SITUAČNÍ ANALÝZA ZE STATISTICKÝCH DAT</b>	<b>22</b>
1.1. GEOGRAFIE, PŘÍRODNÍ PODMÍNKY	22
1.2. DRUHY POZEMKŮ	25
1.3. OBYVATELSTVO	29
1.4. HOSPODÁŘSKÁ ČINNOST	35
1.5. TRH PRÁCE	41
1.6. BYTOVÁ VÝSTAVBA	46
1.7. ŠKOLSTVÍ	48
1.8. SOCIÁLNÍ OBLAST	50
1.9. CESTOVNÍ RUCH	54
1.10. ŽIVOTNÍ PROSTŘEDÍ A OCHRANA PŘÍRODY	57
1.11. DOPRAVNÍ A TECHNICKÁ INFRASTRUKTURA	64
1.12. BEZPEČNOST – OSOBNÍ A DOPRAVNÍ	67
1.13. VYBAVENOST SLUŽBAMI PRO OBČANY	70
1.14. VOLNOČASOVÁ INFRASTRUKTURA A ZÁZEMÍ PRO SPOLEČENSKÉ AKCE	72
1.15. KULTURNÍ A SPOLEČENSKÝ ŽIVOT	73
<b>2. ANALÝZA SOUČASNÉHO STAVU Z POHLEDU AKTÉRŮ ÚZEMÍ</b>	<b>75</b>
2.1. ANKETNÍ ŠETŘENÍ	75
2.2. ANALÝZA STAVU Z POHLEDU PRACOVNÍCH SKUPIN	77
<b>3. VYHODNOCENÍ ROZVOJOVÉHO POTENCIÁLU ÚZEMÍ</b>	<b>79</b>
3.1. VYUŽITÍ ÚZEMÍ	79
3.2. ÚZEMNÍ PLÁNOVÁNÍ	79
3.3. ROZVOJOVÁ ÚZEMÍ	80
3.4. LIDSKÝ POTENCIÁL	81
3.5. SLUŽBY	82
3.6. VYUŽITÍ VLASTNÍCH PROSTŘEDKŮ K VÍCEZDROJOVÉMU FINANCOVÁNÍ	83

3.7. ZKUŠENOSTI S DOTAČNÍMI PROJEKTY	84
3.8. VÝSTUPY Z ANALÝZY SWOT	85
<b>4. SWOT ANALÝZA</b>	<b>85</b>
4.1. ÚVOD, METODY PRÁCE	85
4.2. VYMEZENÍ SWOT ANALÝZY	86
<b>5. SHRNUÍ CHARAKTERISTIK A TRENDŮ V ÚZEMÍ MAS</b>	<b>91</b>
5.1. TEXTOVÁ ČÁST	91
5.2. SHRNUÍ CHARAKTERISTIK ÚZEMÍ V ČÍSLECH	92
<b>6. FORMULACE POTŘEB REGIONU</b>	<b>93</b>
<b>7. VAZBY MEZI ANALYTICKOU A STRATEGICKOU ČÁSTÍ</b>	<b>95</b>
<b>STRATEGICKÁ ČÁST</b>	<b>96</b>
<b>1. ÚVOD</b>	<b>96</b>
<b>2. MISE</b>	<b>97</b>
<b>3. PRINCIPY ROZVOJE ÚZEMÍ</b>	<b>97</b>
<b>4. VIZE</b>	<b>98</b>
<b>5. GLOBÁLNÍ CÍLE</b>	<b>99</b>
<b>6. CELKOVÝ PŘEHLED STRATEGIE MAS</b>	<b>99</b>
<b>7. PRIORITNÍ OBLASTI ROZVOJE ÚZEMÍ</b>	<b>103</b>
7.1. PRIORITNÍ OBLAST ŽIVÉ VESNICE	103
7.2. PRIORITNÍ OBLAST LEPŠÍ PROSTŘEDÍ	104
7.3. PRIORITNÍ OBLAST PŘIJEĎTE K NÁM	105
7.4. PRIORITNÍ OBLAST SLUŽBY PRO VŠECHNY GENERACE	106
7.5. PRIORITNÍ OBLAST KONKURENCESCHOPNÉ ZEMĚDĚLSTVÍ	107
7.6. PRIORITNÍ OBLAST PODNIKÁME NA VENKOVĚ	108
7.7. PRIORITNÍ OBLAST PARTNERSTVÍ A SPOLUPRÁCE	109
<b>8. NÁVAZNOST NA EXISTUJÍCÍ STRATEGICKÉ DOKUMENTY</b>	<b>110</b>
<b>9. INTEGRAČNÍ PRVKY</b>	<b>111</b>
9.1. INTEGRAČNÍ PRVKY NA ÚROVNI MAS	111
9.2. INTEGRAČNÍ PRVKY NA ÚROVNI PRIORIT A SPECIFICKÝCH CÍLŮ	111
<b>10. INOVATIVNÍ PRVKY</b>	<b>112</b>
10.1. ROZHODOVÁNÍ NA MÍSTNÍ ÚROVNI	112
10.2. INOVAČNÍ PRVKY V REALIZOVANÝCH PROJEKTECH	113
<b>11. AKČNÍ PLÁN MAS HANÁCKÉ KRÁLOVSTVÍ</b>	<b>114</b>
11.1. PROGRAMOVÉ RÁMCE IROP	114
11.2. PROGRAMOVÉ RÁMCE (FICHE) PRV	119
11.3. PROGRAMOVÉ RÁMCE OP ZAMĚSTNANOST	125
11.4. VAZBA NA HORIZONTÁLNÍ TÉMATA	131
<b>12. MONITORING A IMPLEMENTACE STRATEGIE</b>	<b>132</b>
12.1. POPIS ŘÍZENÍ SCLLD VČETNĚ ŘÍDÍCÍ A REALIZAČNÍ STRUKTURY MAS	132
12.2. VALNÁ HROMADA	133
12.3. RADA SPOLKU	134
12.4. VÝBĚROVÁ KOMISE	135
12.5. KONTROLNÍ VÝBOR	136
12.6. LIDSKÉ ZDROJE MAS	137

12.7. POPIS ADMINISTRATIVNÍCH POSTUPŮ PRO VYHLAŠOVÁNÍ VÝZEV MAS, HODNOCENÍ A VÝBĚR PROJEKTŮ	138
12.8. POPIS ANIMAČNÍCH AKTIVIT	142
12.9. POPIS SPOLUPRÁCE MEZI MAS	143
12.10. POPIS ZVLÁŠTNÍCH OPATŘENÍ PRO HODNOCENÍ	144
<b>ZÁVĚR</b>	<b>146</b>
<b>SEZNAM ZKRATEK</b>	<b>147</b>
<b>SEZNAM TABULEK</b>	<b>147</b>
<b>SEZNAM GRAFŮ</b>	<b>148</b>
<b>SEZNAM MAP</b>	<b>148</b>
<b>SEZNAM OBRÁZKŮ</b>	<b>149</b>

## ÚVODNÍ SLOVO

Vážení přátelé,

dostává se vám do rukou Integrovaná strategie rozvoje území MAS Hanácké Království, jejímž hlavním cílem je nastavení hlavních priorit rozvoje našeho regionu tak, aby veškeré budoucí aktivity probíhaly ve vzájemné koordinaci, spolupráci a rovnocenném partnerství.

Celé území MAS je v dokumentu chápáno jako neustále se vyvíjející a provázaný celek složený z jednotlivých obcí a jejich občanů, aktivních podnikatelských subjektů a neziskových organizací.

Při zpracování jsme se snažili o co největší otevřenost a zapojení co nejširšího množství aktérů z různých zájmových skupin, čímž bylo zaručeno nevyloučení žádné z nich. Právě mezi těmito skupinami hledá dokument body společného zájmu a na jejich základě stanovuje sedm hlavních pilířů svého dalšího směřování.

Věřím, že tento dokument přispěje k realizaci co nejširšího množství projektů a napomůže tak dalšímu rozvoji našeho překrásného regionu.

Ing. Tomáš Kubáček  
předseda MAS Hanácké Království

## INFORMACE O MAS A ZPRACOVÁNÍ SCLLD

### 1. ZÁKLADNÍ ÚDAJE O MAS

#### 1.1. Identifikační údaje

Obrázek 1 - Umístění MAS v rámci ČR



Tabulka 1 – Základní identifikační údaje MAS

<b>Název</b>	<b>MAS Hanácké Království, z.s.</b>
<b>Sídlo</b>	Šrámkova 19, 783 73 Grygov
<b>Kancelář</b>	Šrámkova 19, 783 73 Grygov
<b>IČ</b>	26661128
<b>E-mail</b>	<a href="mailto:info@hanacke-kralovstvi.cz">info@hanacke-kralovstvi.cz</a>
<b>Telefon</b>	+420 602 708 168
<b>www stránky</b>	<a href="http://www.hanacke-kralovstvi.cz">www.hanacke-kralovstvi.cz</a>
<b>Právní forma</b>	Spolek
<b>Statutární zástupce</b>	Obec Grygov, Šrámkova 19, 783 73 Grygov - Ing. Tomáš Kubáček
<b>Místopředseda</b>	Ing. Pavel Horák
<b>Počet obyvatel</b>	17 260 obyvatel (údaj ČSÚ k 31. 12. 2013)
<b>Rozloha</b>	14 367 ha (údaj ČSÚ k 31. 12. 2013)
<b>Území MAS</b>	Olomoucký kraj, 18 obcí

*Tabulka 2 - Územní působnost MAS Hanácké Království, data ČSÚ 31.12.2013*

	<b>Obec</b>	<b>Počet kat. území</b>	<b>počet obyvatel</b>	<b>rozloha (ha)</b>	<b>hustota obyvatel</b>	<b>Člen MAS</b>
1.	<b>Blatec</b>	1	623	658	94,6	Ano
2.	<b>Brodek u Přerova</b>	2	2 038	891	228,8	Ano
3.	<b>Císařov</b>	1	297	299	99,4	Ano
4.	<b>Citov</b>	1	557	374	148,9	Ano
5.	<b>Čelechovice</b>	1	118	213	55,3	Ano
6.	<b>Dub nad Moravou</b>	3	1 551	1 523	101,8	Ano
7.	<b>Grygov</b>	1	1 479	1 272	116,3	Ano
8.	<b>Charvátý</b>	3	877	888	98,8	Ano
9.	<b>Kokory</b>	1	1 136	671	169,4	Ne
10.	<b>Kožušany-Tážaly</b>	2	855	627	136,4	Ano
11.	<b>Krčmaň</b>	1	458	498	91,9	Ano
12.	<b>Lhotka</b>	1	57	190	29,9	Ne
13.	<b>Majetín</b>	1	1 189	950	125,2	Ano
14.	<b>Nelešovice</b>	1	199	316	62,9	Ano
15.	<b>Rokytnice</b>	1	1 465	806	181,8	Ano
16.	<b>Suchonice</b>	1	181	346	52,4	Ano
17.	<b>Velký Týnec</b>	3	2 768	2 062	134,2	Ano
18.	<b>Věrovany</b>	3	1 412	1 781	79,3	Ano
	<b>CELKEM</b>	<b>28</b>	<b>17 260 ob.</b>	<b>14 367 ha</b>	<b>Průměr 111,5 ob./km<sup>2</sup></b>	

Mapa 1- Orientační mapka MAS - obce vč. místních částí



## 1.2. Orgány MAS

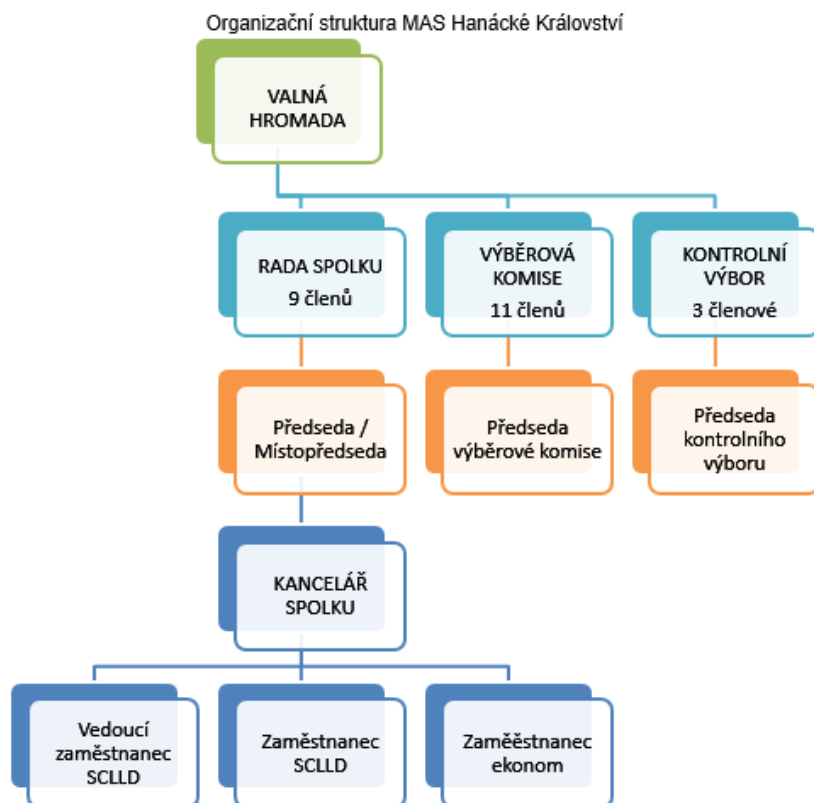
Přehled orgánů MAS Hanácké Království je uveden v následující tabulce:

Tabulka 3 - Přehled orgánů sdružení

Název	Počet členů	Stručný popis činnosti
<b>Valná hromada</b>	Dle počtu členů MAS	Nejvyšší orgán sdružení
<b>Rada spolku (programovací výbor)</b>	9 členů	zajišťuje činnost spolku mezi zasedáními valné hromady, rozhoduje o přijetí nových členů, hospodaří s majetkem, vypracovává zprávy o činnosti
<b>Výběrová komise</b>	11 členů	Vybírá projekty na základě hodnotících kritérií
<b>Kontrolní výbor</b>	3 členové	Kontroluje správnost činnosti a finančního hospodaření s vlastními prostředky

Obrázek níže zobrazuje organizační strukturu sdružení:

Obrázek 2 - Schéma organizační struktury



### 1.3. Popis místního partnerství a jeho orgány

Místní akční skupina MAS Hanácké Království byla založena v roce 2004 jako občanské sdružení, ve kterém jsou v souladu s metodou Leader zastoupeny obce, podnikatelé a neziskové organizace. MAS je otevřeným sdružením, jejímž členem se může stát osoba starší osmnácti let nebo organizace, která souhlasí s cíli sdružení. Členství vzniká vyplněním přihlášky, přijetí člena schvaluje rada spolku.

#### 1.3.1. Celková bilance členů

Tabulka 4 - Členové MAS

Subjekt	Počet	% zastoupení
Obce	17	37,8
Podnikatelé	7	12,2

<b>Neziskové organizace</b>	24	50,0
<b>CELKEM</b>	<b>48</b>	<b>100,0</b>

### 1.3.2. Popis jednotlivých sektorů

#### 1.3.2.1. Obce

#### Seznam členů MAS Hanácké Království

	název subjektu/jméno	zástupce	STAROSTOVÉ	ŽIVNOSTNÍCI	ZEMĚDĚLCI	SPORT. SPOLKY	ZÁJM. SPOLKY	HASIČI	CÍRKVE
1.	Obec Blatec	Josef Dušek	X						
2.	Městys Brodek u Přerova	Ing. Roman Zbožínek	X						
3.	Obec Císařov	Ing. Věra Pumprlová	X						
4.	Obec Citov	Jaromír Otáhal	X						
5.	Obec Čelechovice	David Šimoník	X						
6.	Městys Dub nad Moravou	Ing. Ivo Čečman	X						
7.	Obec Grygov	Ing. Tomáš Kubáček	X						
8.	Obec Charvátý	Jarmila Kowalcuková	X						
9.	Obec Kožušany - Tážaly	Petr Mazal	X						
10.	Obec Krčmaň	Mgr. Zdeněk Jančo	X						
11.	Obec Lhotka	Ing. Milan Trnčák	X						
12.	Obec Majetín	Miroslava Zavadilová	X						
13.	Obec Nelešovice	Zdeněk Koukal	X						
14.	Obec Rokytnice	Petr Havlík	X						
15.	Obec Suchonice	Ing. Pavla Přidalová	X						
16.	Obec Velký Týnec	Mgr. Stanislav Denk	X						
17.	Obec Věrovany	Vítězslav Křesina	X						
18.	STAMAKOCEL s.r.o.	Ing. Pavel Konečný		X					
19.	Machovský mapy s.r.o.	Ing. Jan Machovský		X					
20.	Ing. Pavel Horák	Ing. Pavel Horák		X					
21.	Jitka Růžičková	Jitka Růžičková			X				
22.	Dominik Jurečka	Dominik Jurečka			X				
23.	Robert Hájek	Robert Hájek			X				
24.	Jiří Novák	Jiří Novák			X				
25.	TJ Sokol Kožušany	Oldřich Rozehnal				X			
26.	TJ Sokol Majetín	František Rokyta				X			
27.	TJ Sokol Krčmaň, spolek	Mgr. Eva Sztwioroková				X			
28.	Tělocvičná jednota Sokol Rokytnice	Petr Obrtel				X			
29.	Dechová kapela Věrovanka	Ing. Jiří Uhlíř					X		
30.	Spolek Majetínek	Miroslava Janíková					X		

31.	Nadační fond GENÁČEK	Jarmila Gavorová						X	
32.	Honební společenstvo Grygov - Nový Dvůr	Otakar Hlaváč						X	
33.	Myslivecký spolek Majetín-Krčmaň	Ing. Lubomír Šmída						X	
34.	Rodinné centrum Čmelda z. s.	Petra Andrýsková						X	
35.	ŽÍZEŇ amatérské sdružení poloprofesionálních hudebníků, o.s.	Jan Šurýn						X	
36.	Myslivecký spolek Hradisko Kokory	Aleš Šromota						X	
37.	Junák - český skaut, středisko Táborníci Brodek u Přerova, z. s.	Pavčina Procházková						X	
38.	Národopisný soubor Týnečáci, z. s.	Přemysl Teimer						X	
39.	Drahomíra Živcová	Drahomíra Živcová						X	
40.	SH ČMS - Sbor dobrovolných hasičů Blatec	Mojmír Dostál							X
41.	SH ČMS - Sbor dobrovolných hasičů Dub nad Moravou	Pavel Čechman							X
42.	SH ČMS - Sbor dobrovolných hasičů Grygov	Jiří Zrost							X
43.	SH ČMS - Sbor dobrovolných hasičů Drahlov	Pavel Bílý							X
44.	SH ČMS - Sbor dobrovolných hasičů Majetín	Ing. Mojmír Dočkal							X
45.	SH ČMS - Sbor dobrovolných hasičů Velký Týnec	Michaela Dvořáková							X
46.	Římskokatolická farnost Citov u Přerova	Pavel Šíra							X
47.	Římskokatolická farnost Brodek u Přerova	František Doležel							X
48.	Římskokatolická farnost Rokytnice u Přerova	Josef Ulehla							X

### 1.3.3. Orgány MAS

Jak již bylo popsáno výše, MAS má tyto orgány – rada spolku (programovací výbor), kontrolní výbor, výběrová komise. Podrobně jsou orgány MAS Hanácké Království popsány v implementační části strategie.

## 2. HISTORIE MAS A ZKUŠENOSTI

### 2.1. HISTORIE MAS

#### 2.1.1. Historie činnosti MAS

Myšlenka realizace partnerství pro možnost vstoupit do programu LEADER vznikala postupným přirozeným vývojem. Vlastní iniciace vytvoření místního partnerství na území Mikroregionů Království a Dolek se uskutečňovala na svém počátku **neformálními setkáními s veřejností**. Smyslem těchto setkání bylo zapojit do připravovaných aktivit širokou veřejnost, informovat o iniciativě LEADER, principech partnerství a o smyslu a činnosti místních akčních skupin.

Výsledkem těchto setkání bylo uskupení všech zájemců z řad místních drobných podnikatelů, obcí a neziskových organizací. Následně byl **v srpnu 2004** vytvořen „přípravný výbor“, jehož úkolem bylo dokončit celý přípravný proces vytvořením místní akční skupiny v právní formě občanského sdružení. Po provedení všech kroků byly následně ustanoveny všechny ustavující orgány potřebné pro činnost místní akční skupiny, tj. Představenstvo, Programový výbor, Výběrová komise, Monitorovací výbor a Revizní komise. Bylo **formálně založeno občanské sdružení Občané pro rozvoj venkova, o.s.**

MAS byla úspěšná v programu Leader ČR, poté **připravila** integrovanou strategii a **SPL Živý venkov pro období 2009 až 2013**, avšak **podporu se bohužel získat nepodařilo**. Po tomto neúspěchu veškeré aktivity MAS upadaly až se stala MAS zcela neaktivní.

Dne 11.12.2012 se sešla VH a bylo jednomyslně rozhodnuto o **znovuobnovení a oživení MAS**. Územní působnost a členství v MAS potvrdilo 16 obcí. Došlo ke zvolení nových členů orgánů Představenstva, Výběrové komise, Programového výboru, Monitorovacího výboru a revizní komise. Členská základna se na počátku roku 2013 rozšířila o další nové členy.

**MAS se začala aktivně připravovat na nové programovací období 2014 – 2020**. Přijala nového manažera, stala se partnerem pro **dva projekty spolupráce** a prošla programem „**osvojování**“. Jako symbol nového startu změnila MAS i svůj název, od 1.1.2014 se tedy oficiálně jmenuje **MAS Hanácké Království, z.s.**



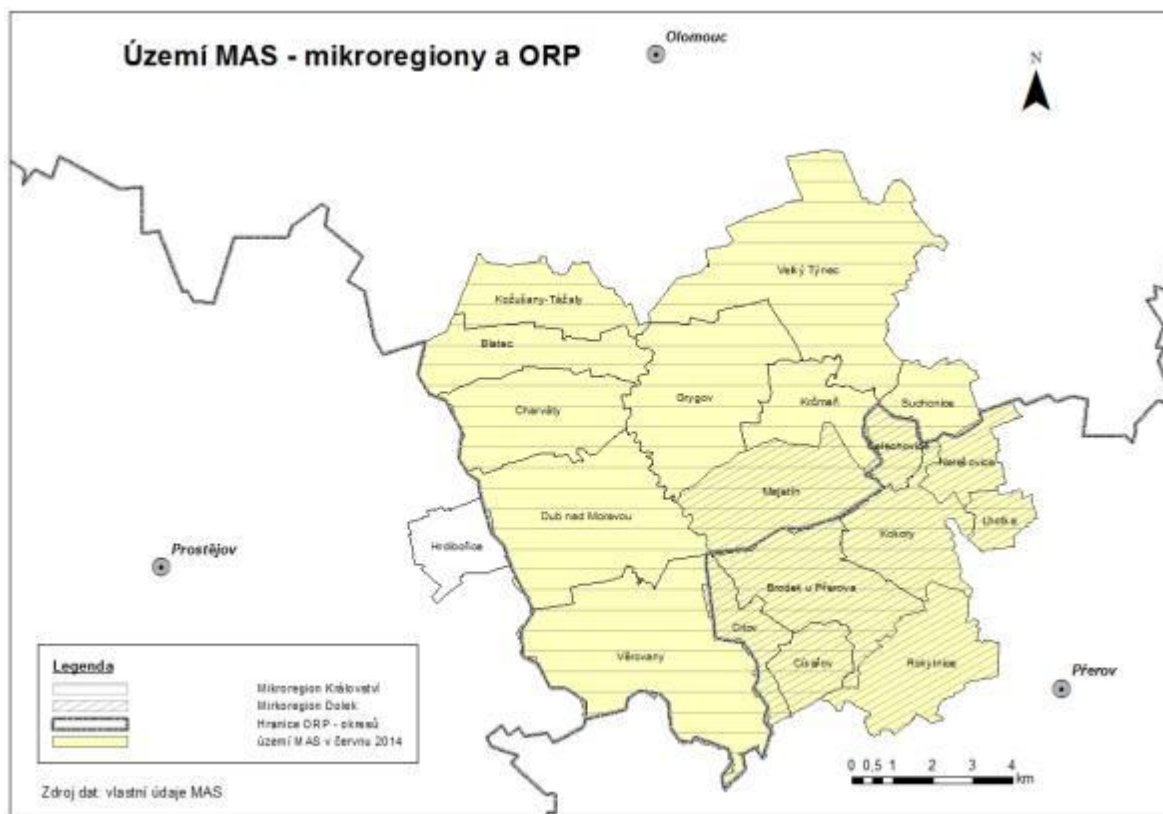
Valná hromada MAS - duben 2014

### 2.1.2. Vývoj území MAS

V letech **2004 – 2006** působila MAS na území 14 obcí v ORP Olomouc a Přerov. Jednalo se o území celého **mikroregionu Království**, ale pouze o část mikroregionu Dolek. Členem byla také obec Hrdibořice, která náleží do ORP Prostějov. V roce **2007** se v rámci přípravy investičního záměru LEADER ČR 2007 území působnosti MAS rozšířilo na zbývající **obce mikroregionu Dolek**. Od srpna 2007 pracuje a působí MAS na geograficky a především historicky přirozeném území.

V roce **2013 se rozšířila** členská základna MAS o **nové členy z řad obcí**, které předtím pouze daly souhlas s poskytnutím území do MAS. **Obec Hrdibořice vystoupila** k 31. 12. 2012 a připojila se k MAS Prostějov – venkov, což je pro obě MAS logičtější a přirozenější.

Mapa 2 - Územní vztahy MAS



## 2.2. ZKUŠENOSTI MAS

MAS získala prostředky na realizaci několika projektů, výčet je uveden níže. Mimo tento přehled byla partnerem v několika dalších projektech, které byly bohužel neúspěšné.

Program: OPRVMZ, Posílení přizpůsobivosti a rozvoj venkovských oblastí, podopatření 2.1.4. Rozvoj venkova (LEADER+)

Název projektu: **Podpora a rozvoj projektových aktivit MAS a mikroregionu**

Celkové náklady: 548 114,- Kč

Období realizace: 2006

Cíl projektu :

- 1) provedení analýzy současného stavu regionu Místní akční skupiny
- 2) vytvoření strategického integrovaného rozvojového dokumentu v souladu s pokyny Ministerstva zemědělství ČR)
- 3) prezentace MAS a rozvojového dokumentu veřejnosti

Program : LEADER ČR 2007

Akce : Investiční záměr MAS „**Společně z Hané přes Záhoří do Hostýnských vrchů**“

Celkové náklady: 3 000 000,- Kč

Období realizace: 2007

Tabulka 5 - Přehled podpořených projektů - LEADER ČR 2007

	<b>žadatel</b>	<b>Název projektu</b>	<b>IČ/r.č.</b>	<b>požadovaná dotace</b>	<b>v %</b>	<b>přiznaná dotace v Kč</b>
1.	Obec Císařov	Nákup mechanizace na údržbu zeleně v obci Císařov	00636169	203 200,-	8,5	203 200,-
2.	Obec Majetín	Solární systém pro ohřev koupaliště Obec Majetín	00299197	720 000,-	30,1	720 000,-
3.	Obec Hrdibořice	Nákup technologie pro údržbu krajiny – NATURA 2000	00288276	320 000,-	13,4	320 000,-
4.	Ing. Otakar Suchý, Grygov	Obnova a revitalizace zeleně v rámci zemědělské farmy	73301647	130 000,-	5,4	130 000,-
5.	Ing. Vladimír Hlavinka, Brodek u Přerova	Pořízení technologie lisování řepky olejné za studena	14617102	725 000,-	30,3	725 000,-
6.	Obec Velký Týnec	Pořízení techniky pro údržbu obce a aktivní péči o krajinu	00299669	200 000,-	8,4	200 000,-
7.	Svatopluk Lengál, Grygov	Informačně komunikační systém – Svatoopluk Lengál	41373154	85 000,-	3,6	85 000,-

Program: Interreg IIIA

Název: **RAZEM - SPOLU**

Popis projektu: Hlavním cílem projektu RAZEM-SPOLU je podpora a rozvoj přeshraniční spolupráce v oblasti rozvoje mezilidských vztahů, spolupráce místních iniciativ, společenských, kulturních a volnočasových aktivit. Projekt je zaměřen na pořádání a realizaci různých kulturních a tradičních aktivit, které mají jedno společné nosné téma: poznávání tradic obou národů, vzájemné setkávání a prožívání obyvatel. Forma aktivit je pořádání festivalů a soutěží (pěvecké, hudební), jarmarků tradičních řemesel, výroba prezentačního filmu,



publikace Průvodce tradicemi a zvyky, informační WWW. Do společného přeshraničního projektu jsou zapojeni tito partneři: Občané pro rozvoj venkova, o.s. Velký Týnec; Region HANÁ, o.s. Těšetice; Dechová kapela Věrovanka, o.s.; Gmina Szczytna (Město Szczytna).

Období realizace: 2008 - 2010

Program: Program obnovy venkova Olomouckého kraje, Oblast podpory č. 2: Podpora tvorby strategie pro rozvoj místních akčních skupin (MAS) v Olomouckém kraji

Akce: **Podpora tvorby strategie**

Celkové náklady: 250 852,- Kč

Období realizace: 2013

Program : Program rozvoje venkova, opatření III.4.1 Získávání dovedností, animace a provádění

Akce: **Rozvíjíme MAS OPRV**

Celkové náklady: 500 000,- Kč

Období realizace: 2013 – 2014

Výstupy projektu:

- Zpracování podkladů pro analytickou a strategickou část a kompletní implementační části ISRÚ
- Účast Výběrové komise MAS OPRV při výběru projektů v rámci aktuální výzvy partnerské MAS
- Realizace semináře na území MAS OPRV (vzdělávací akce)
- Výběr a realizace měkkých projektů v rámci tréninkové výzvy
- Účast zaměstnanců/členů místního partnerství na odborné konferenci Venkov 2013
- Nové webové stránky MAS
- Vydání propagačního materiálu
- Propagační akce pro veřejnost

*Obrázek 3 - Aktivity projektu Rozvíjíme MAS OPRV*



Program : Program rozvoje venkova, opatření IV. 2.1 a) Realizace projektů národní spolupráce

Akce: **Zábavná vlastivěda z našich vesnic**

Celkové náklady: 1 295 000,- Kč

Období realizace: 2013 – 2014

Cíl projektu: Cílem projektu je ve spolupráci s obcemi a školami vytvořit čítanky prvouky pro I. a vlastivědy pro II. stupeň základních škol, jež shrnou základní údaje z historie až po současnost. Další aktivitou projektu je vytvoření společného webu, kde budou pro školy ke stažení pracovní listy a kam budou moci děti vkládat vlastní fotografie, obrázky, videa či audio rozhovory (např. s rodákem). Interaktivní akce zábavnou formou dílen představí knihtisk či vazbu knih. To vše se zdokumentuje na webu. Tím dojde k časové udržitelnosti projektu.

Program : Program rozvoje venkova , opatření IV.2.1 a) Realizace projektů národní spolupráce

Akce: **Příběhy našich kronik**

Celkové náklady: 1 361 500,- Kč

Období realizace: 2013 – 2014

Cíl projektu: Zmapování nejzajímavějších příběhů z obecních kronik. Interaktivní akce s dílnami budou doplněny zajímavým výkladem o prvních kronikách, o důvodech jejich vzniku, o autorech, o psaní inkoustem, lidé si budou moci vyzkoušet vlastnoručně, jak funguje knihtisk i výrobu ručního papíru. Z kronik se bude v jednotlivých obcích předčítat - a to v knihovnách, klubovnách, školách či jiných prostorách. Přednášky se vždy přizpůsobí počtu, věku i složení publika. Dalším výstupem projektu budou publikace, jež zmapují všechny zastoupené obce v jednotlivých regionech a jejich příběhy z kronik. Publikace budou vhodné a čtivé

i pro žáky škol, studenty. Obce budou mít bohatší kulturní život, publikace shrne zajímavosti ze všech zastoupených obcí - vznikne propojení (provázanost) mezi těmito obcemi i regiony.

Obrázek 4 - Fotografie z projektu "Příběhy našich kronik"



Program: Operační program Technická pomoc - oblast podpory 3.2a, 3.2b - Podpora absorpční kapacity  
Akce: **Podpora vzniku strategie komunitně vedeného místního rozvoje pro území MAS Občané pro rozvoj venkova**

Celkové náklady: 750 000,- Kč

Období realizace: 2014

Cíl projektu: Vytvoření kvalitní Strategie komunitně vedeného místního rozvoje pro období 2014-2020 (SCLLD) a její schválení v rámci nositele strategie, tzn. MAS OPRV.

Program: Finanční příspěvek Olomouckého kraje pro MAS se sídlem v OK pro rok 2014

Akce: **Tvorba Integrované strategie rozvoje území MAS (ISRÚ MAS)**

Celkové náklady: 115 000,- Kč

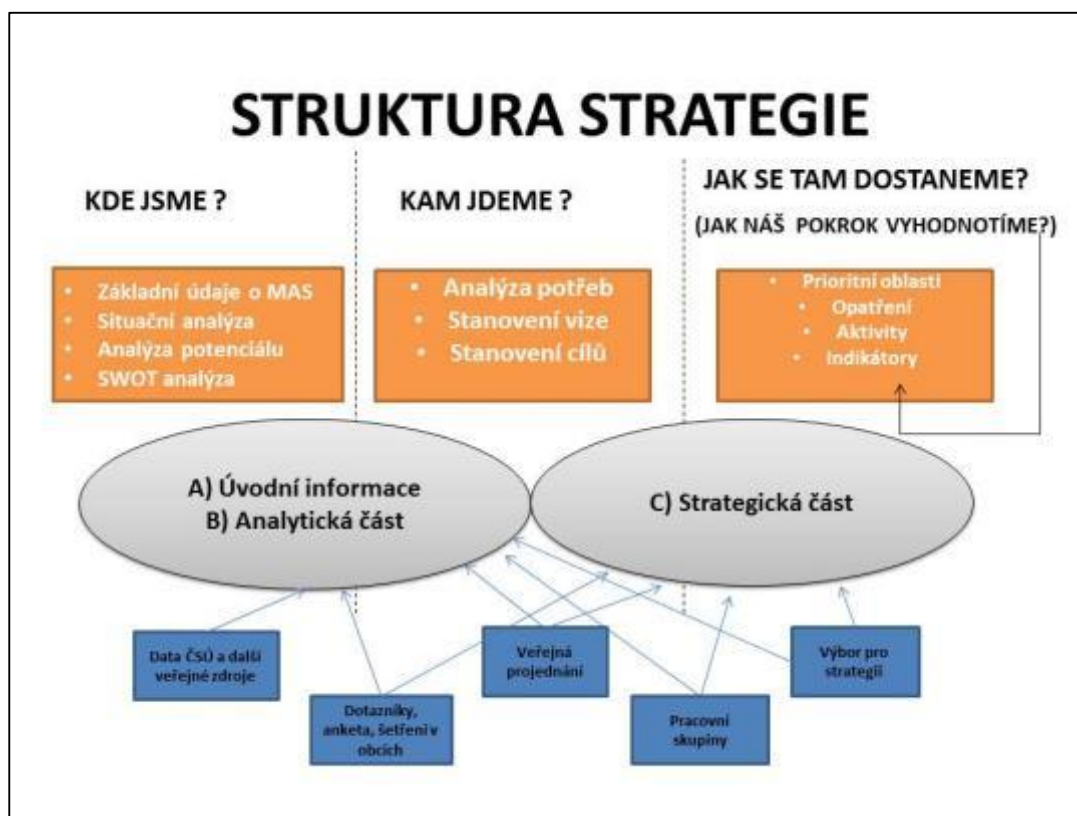
Období realizace: 2014

Cíl projektu: Podpora vypracování rozvojové strategie pro období 2014 – 2020, která bude připravená v souladu s Manuálem tvorby strategie komunitně vedeného místního rozvoje pro programové období 2014–2020

### 3. ZPŮSOB ZPRACOVÁNÍ STRATEGIE

Práce na integrované strategii rozvoje území MAS **započaly koncem roku 2012** nejprve „oživením“ činnosti MAS - nové ustavení orgánů a kontrola členů. Byl nově zaměstnán manažer MAS. Zpracování strategie bylo specifické tím, že MAS procházela procesem tzv. **osvojování**. Z hlediska logické posloupnosti byla strategie zpracována formou odpovědi na čtyři základní otázky: **Kde jsme? Kam jdeme? Jak se tam dostaneme? Jak budeme pokrok vyhodnocovat?**

Obrázek 5 - Struktura strategie MAS



V rámci projektu osvojování byly zpracovány podklady pro analytickou, strategickou i implementační část ISRÚ. Dále byl uskutečněn seminář, konala se tréninková výzva a členové výběrové komise se účastnili výběru projektů u zkušenějších MAS. Tento projekt řídil manažer na částečný úvazek. V časovém překryvu s tímto projektem dostala MAS podporu na přípravu strategie v programu OPTP, kdy MAS získala pro svou činnost další dva spolupracovníky. Lidé pracující na strategii rozvoje MAS Hanácké Království mají již se strategickým plánováním zkušenosti, proto lze říci, že se **kombinovaly expertní a participativní metody práce**.

Jako **expertní část** vnímáme např. prezentaci podmínek nového programovacího období, vysvětlení požadavků na strategii, vysvětlení budoucí činnosti MAS, facilitace jednání, moderování diskusí, přípravu podkladů pro jednání, sepsání a vyhodnocení výstupů z veřejných projednání, tvorbu a vyhodnocení dotazníků a anket a další činnosti. Tuto část mohou vykonávat i lidé, kteří z území nepochází ani v něm nežijí. **Participativní částí** chápeme vstupy od představitelů MAS, členů MAS a dalších občanů, kteří region znají, žijí v něm nebo působí. Jedná se například o aktivní účast na veřejném projednání, poskytnutí vyplněné ankety apod. Někdy se participativní a expertní činnost překrývá, např. pracovní skupiny nebyly vedeny „expertně“, ale členy MAS. Ti také následně zpracovali výstupy.

Proces zpracování strategie je velmi komplexní, **strategie existovala v několika průběžných verzích**, které byly postupně prezentovány a diskutovány s občany a aktéry MAS. Popis procesu vzniku strategie je poměrně složitý, pro zjednodušení lze konstatovat, že zpracování strategie se odehrávalo **v deseti krocích** popsanych v tabulce níže. Ke každému kroku jsou nastíněny expertní i participativní činnosti.

Tabulka 6 - Postup zpracování strategie

<b>Krok 1 – Vymezení území a jeho základní popis</b>	
<b>Participativní část</b>	Setkání Valné hromady, oslovení nových obcí
<b>Expertní část</b>	Popis území
<b>Krok 2 – Analýza problémů, potenciálu a potřeb území</b>	
<b>Participativní část</b>	Občané – účast na anketním šetření, tvorba SWOT analýzy na veřejném projednání, starostové obcí – vyplnění dotazníků (obecný dotazník a specializovaný dotazník k sociální oblasti), pracovní skupiny – formulace problémů a potřeb území.
<b>Expertní část</b>	Vytvoření anketního lístku, sestavení dotazníků a následné vyhodnocení výsledků. Tvorba analytické části z dat ČSÚ a dalších dostupných datových zdrojů. Přepis SWOT analýzy. Formulace závěrů.
<b>Krok 3 - Stanovení oblastí rozvoje území</b>	
<b>Participativní část</b>	Občané - práce na veřejných projednáních, poskytnutí projektových záměrů, výbor pro strategii – úprava prioritních oblastí, pracovní skupiny – připomínkování
<b>Expertní část</b>	Zpracování základního návrhu prioritních oblastí rozvoje na základě výstupů od veřejnosti a analytické části, předložení výboru pro strategii, následné zpracování podnětů
<b>Krok 4 – Definice konkrétních opatření</b>	
<b>Participativní část</b>	Výbor pro strategii – sestavení opatření formou brainstormingu s pomocí projektových námětů a znalosti místní situace, pracovní skupiny - připomínkování
<b>Expertní část</b>	Vedení diskuse, objasnění požadavků na strategii v budoucím programovacím období
<b>Krok 5 – Zmapování existujících strategií a jejich návaznost na ISRÚ</b>	
<b>Participativní část</b>	Předsedové mikroregionů – poskytnutí strategických dokumentů, výbor pro strategii – návrhy na možné související dokumenty a zdroje dat.
<b>Expertní část</b>	Vytvoření databáze souvisejících dokumentů, popis návazností
<b>Krok 6 – Připomínkování strategie, oponentní posudky</b>	
<b>Participativní část</b>	Občané - Připomínkování strategie na připomínkový list
<b>Expertní část</b>	Sestavení připomínkového listu a jeho zveřejnění, vyjádření k připomínkám, zapracování do textu. Dvěma expertům byla předložena verze strategie před finalizací. Experti zpracovali oponentní posudky a dali své připomínky
<b>Krok 7 – Zpracování finální verze strategie</b>	
<b>Participativní část</b>	Výbor pro strategii – úprava a odsouhlasení finální verze ISRÚ.
<b>Expertní část</b>	Tvorba finální verze textů strategie, předložení výboru pro strategii
<b>Krok 8 – Schválení strategie</b>	
<b>Participativní část</b>	Projednání strategie na valné hromadě MAS a v zastupitelstvech.
<b>Expertní část</b>	Prezentace finální verze strategie příslušným orgánům – valná hromada, ZO.

#### 4. ODPOVĚDNOST ZA REALIZACI STRATEGIE

Strategie komunitně vedeného místního rozvoje jako taková vzniká a **je dílem celé MAS**. Její realizaci zajišťují tedy všichni členové MAS, nositelé jednotlivých projektů a potažmo obyvatelé. Realizace strategie neznamená pouze čerpání dotací z dostupných zdrojů, ale naplňování stanovených cílů celkově, tzn. i vlastními silami, za použití vlastních zdrojů v MAS jak finančních, tak nefinančních.

Nicméně **hlavní díl odpovědnosti za realizaci strategie náleží Radě MAS, která je současně i programovacím výborem**. Členové programovacího výboru budou garanty za jednotlivé programové

rámce, resp. operační programy, z nichž MAS bude na realizaci strategie čerpat finance. Servis pro tuto činnost zajišťuje kancelář MAS. Více o implementaci strategie v části C, kapitola 11.

## 5. ZAPOJENÍ VEŘEJNOSTI A MÍSTNÍHO PARTNERSTVÍ

Aktivít zapojení veřejnosti bylo při zpracování strategie několik. Jedná se o veřejná projednání, semináře, dotazníky, anketa, výbor pro strategii, pracovní skupiny, atd. Zvyšování povědomí o činnosti MAS se dělo i dalšími aktivitami, např. v rámci realizace projektů spolupráce. Doklady o komunitním projednání strategie tvoří samostatnou přílohu ISRÚ.

## 6. PŘEHLED ČLENŮ TÝMU PRO PŘÍPRAVU A ZPRACOVÁNÍ STRATEGIE

Zpracování strategického dokumentu MAS je dlouhodobým procesem, na kterém se podílí velká skupina aktérů. Práce na přípravě strategie se odehrávaly v několika úrovních:

- pracovní schůzky uvnitř MAS – manažer, předseda, zaměstnanci
- pracovní schůzky s poradci
- veřejná projednání
- jednání pracovního výboru pro strategii – byl ustanoven „výbor pro strategii“, jehož jádro tvoří členové představenstva MAS a je doplněn o další důležité aktéry v území, kteří mají přehled a jsou ochotni pracovat a vnášet své podněty.
- pracovní skupiny – byly ustaveny 4 tematické pracovní skupiny (školství, sociální oblast, podnikání a zemědělství, cestovní ruch)

Přehled členů týmu uvádí následující tabulka:

*Tabulka 7 - Přehled členů týmu pro přípravu strategie*

Jméno a příjmení	Organizace	Funkce v MAS	Role při zpracování strategie
<b>VÝBOR PRO STRATEGII</b>			
Ing. Tomáš Kubáček	Obec Grygov	předseda	Organizace pracovních schůzek, připomínkování textů
Ing. Pavel Horák	MAS Hanácké Království	Místopředseda, manažer	Organizace pracovních setkání, sběr dotazníků a ankety, vedoucí pracovní skupiny „podnikání“
Ing. Hana Gregorová	MAS Hanácké Království	Manažerka projektů spolupráce	Příprava podkladů pro strategii
Mgr. Stanislav Denk	Obec Velký Týnec	Člen rady spolku	Člen výboru pro strategii, vedoucí pracovní skupiny „školství“
Jitka Růžičková	SHR	Člen rady spolku	Členka výboru pro strategii – náměty, připomínky, tvorba strategické části
Ing. Jiří Uhlíř	Věrovanka	Člen rady spolku	Člen výboru pro strategii – náměty, tvorba strategické části
Miroslava Zavadilová	Obec Majetín	Předsedkyně MR Království	Členka výboru pro strategii, vedoucí pracovní skupiny „sociální oblast“
Ing. Jan Beneš	Městys Brodek u Přerova	Člen MAS	Člen výboru pro strategii – náměty, tvorba strategické části
Michaela Dvořáková	SDH Velký Týnec	Člen MAS	Členka výboru pro strategii – náměty, tvorba strategické části

Dominik Jurečka	Soukromý zemědělec	Člen výběrové komise	Člen výboru pro strategii – náměty, tvorba strategické části
Ing. Alois Ševeček	Obec Citov	Člen kontrolního výboru	Člen výboru pro strategii – náměty, tvorba strategické části
Mgr. Zdeněk Jančo	Obec Krčmaň	Člen výběrové komise	Člen výboru pro strategii – náměty, tvorba strategické části
Jan Machovský	Machovský mapy, s.r.o.	Člen výběrové komise	Člen výboru pro strategii – náměty, tvorba strategické části
Josef Oščádal	Obec Rokytnice	Člen MAS	Člen výboru pro strategii – náměty, tvorba strategické části
Miroslava Šmídová	Majetín, z.s.	Členka monitorovacího výboru	Členka výboru pro strategii – náměty, tvorba strategické části
Bc. Luboš Zatloukal	MAS Hanácké Království	Manažer projektu PRV III.4.1.	Příprava podkladů pro strategii
Mgr. Hana Slováková	MAS Hanácké Království	Zaměstnanec MAS v rámci projektu OPTP	Tvorba textů strategie
Bc. Tomáš Šulák	SMARV, o.p.s.	Poradce	Metodická činnost, facilitace jednání
Mgr. Ondřej Večeř	MAS Hanácké Království	Spolupracovník MAS	Tvorba textů strategie
<b>PRACOVNÍ SKUPINY</b>			
<b>Školství</b>			
Mgr. Stanislav Denk	Obec Velký Týnec	Člen rady spolku	Vedoucí pracovní skupiny
Mgr. Jana Svobodníková	ZŠ Brodek u Přerova	---	Členka pracovní skupiny
Jiřina Daňková	ZŠ a MŠ Majetín	---	Členka pracovní skupiny
Mgr. Tomáš Jurka	ZŠ Velký Týnec	---	Člen pracovní skupiny
Mgr. Radim Voštinka	ZŠ a MŠ Dub nad Moravou	---	Člen pracovní skupiny
<b>Sociální oblast</b>			
Miroslava Zavadilová	Obec Majetín	Členka MAS	Vedoucí pracovní skupiny
Anna Sléřová	Soc. komise Majetín	----	Členka pracovní skupiny
Eva Bednaříková	ZO Majetín	----	Členka pracovní skupiny
Ivoška Nesvadbová	Klub seniorů	----	Členka pracovní skupiny
Mgr. Alena Ostránská	Soc. komise Velký Týnec	----	Členka pracovní skupiny
Iveta Konečná	Soc. komise Věřovany	----	Členka pracovní skupiny
Vladimíra Melounová	Klub seniorů Grygov	----	Členka pracovní skupiny
BcA. Veronika Kozlová	ZO Citov	----	Členka pracovní skupiny
Stanislava Popelková	Obec Věřovany	Zástupce člena MAS	Členka pracovní skupiny
<b>Cestovní ruch</b>			
Jan Machovský	Machovský mapy, s.r.o.	Člen výběrové komise	Vedoucí pracovní skupiny
Zdeněk Jančo	Obec Krčmaň	Člen MAS	Člen pracovní skupiny
Petra Janišová		---	Členka pracovní skupiny
Petr Chramosta	Obec Grygov	---	Člen pracovní skupiny
<b>Podnikání a zemědělství</b>			
Ing. Pavel Horák	OSVČ	Místopředseda MAS	Vedoucí pracovní skupiny
Ing. Lubomír Šmída	Majitel stavební firmy Resta, s.r.o.	Člen kontrolního výboru	Člen pracovní skupiny
Ing. Dominik Jurečka	SHR	Člen výběrové komise	Člen pracovní skupiny
Jitka Růžičková	SHR	Členka představenstva	Členka pracovní skupiny

## ANALYTICKÁ ČÁST

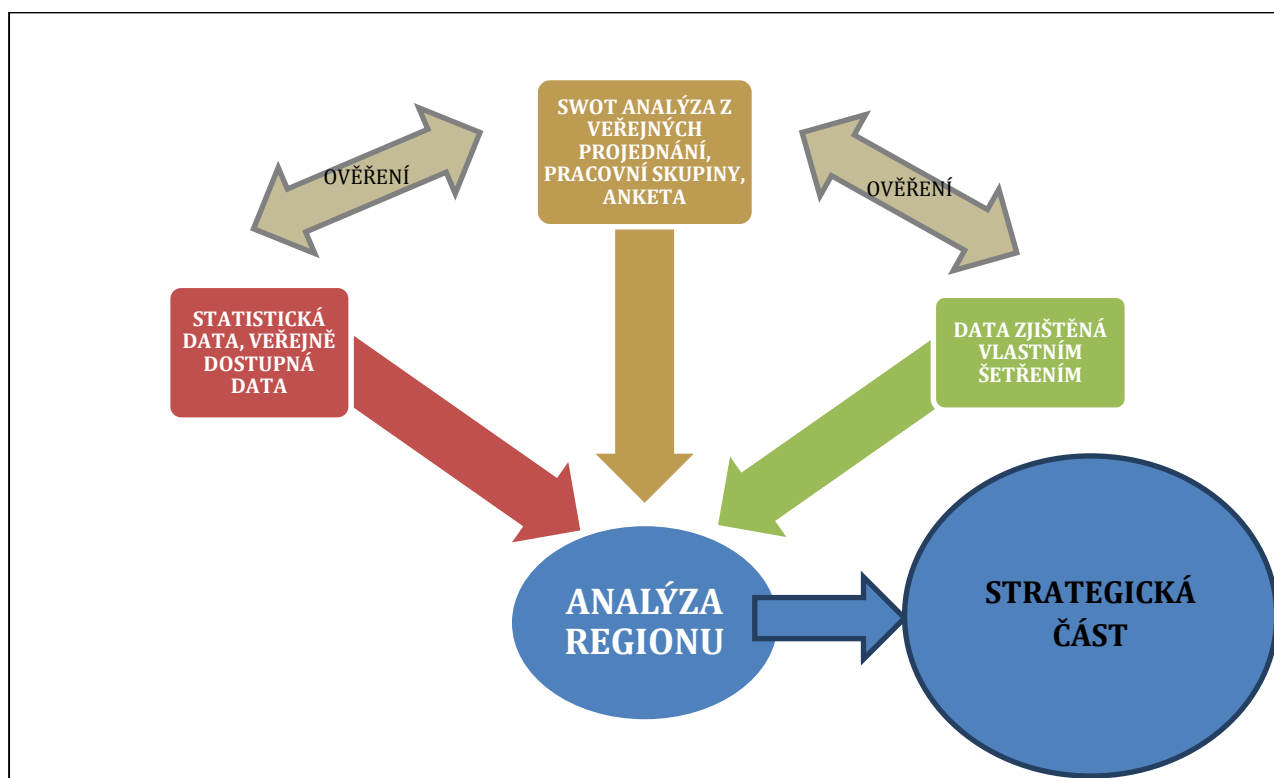
Níže uvedené texty vychází z několika datových zdrojů:

- statistická data z Českého statistického úřadu, pracoviště Olomouc
- internetové stránky Českého statistického úřadu
- existující strategické dokumenty
- dotazníky pro obce, internetové stránky obcí
- data Agentury ochrany přírody a krajiny
- internetové stránky MPSV, MDČR, Policie ČR, další složky veřejné správy a další. Není-li uvedeno jinak, je zdrojem dat ČSÚ.

Pro kapitolu Analýza stavu pohledu aktérů území bylo použito anketní šetření a poznatky z pracovních schůzek, kapitola SWOT analýza je založena především na výstupech z veřejných projednání. Metody tvorby SWOT analýzy jsou zde blíže popsány.

Odkaz na příslušný zdroj dat je vždy součástí textu nebo titulku. V analýze usilujeme o **zachycení klíčových skutečností a trendů** a snažíme se odhalit pozitiva, ale také problémy a rezervy regionu. Každé téma je uzavřeno shrnutím nejdůležitějších skutečností. Situační **analýza je nejen zdrojem informací o regionu, ale také velice důležitým podkladem pro strategickou část**. Propojení analytické a strategické části je popsáno v závěru analytické části dokumentu.

Obrázek 6 - Schéma analytické části strategie

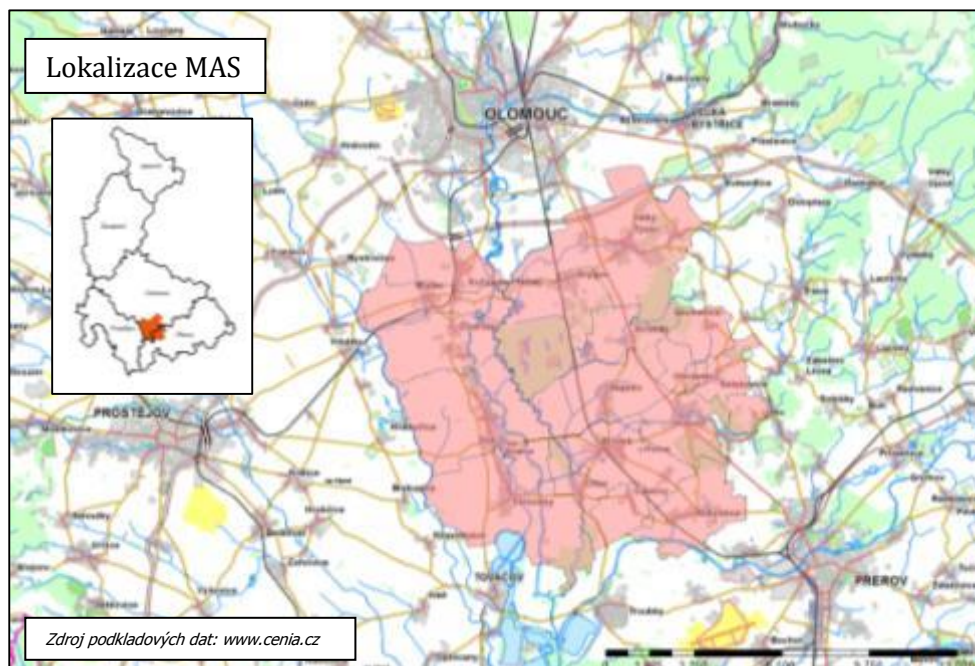


## 1. SITUAČNÍ ANALÝZA ZE STATISTICKÝCH DAT

### 1.1. GEOGRAFIE, PŘÍRODNÍ PODMÍNKY

MAS se nachází v tradiční zemědělské oblasti na **úrodné Hané**. Leží v jihovýchodní části Hané mezi městy Olomouc, Prostějov a Přerov v nadmořské výšce od 200 do 344 m.n.m. Z hlediska administrativního náleží toto území do okresů Olomouc a Přerov.

Mapa 3- Lokalizace MAS,



#### 1.1.1. Reliéf, geologie

Území České republiky je tvořeno ze dvou velkých geologických jednotek. Z hlediska geologického a geomorfologického je území MAS velmi zajímavé, protože jím **prochází hranice** těchto dvou jednotek – **Českého masivu a Západních Karpat**. Přehled jednotek uvádí tabulka níže. Reliéf je na většině území nížinatý, který tvoří říční niva Moravy a její okolí. Na východě za hranicí dvou celků přechází v kopcovitější terén, který je už v podstatě předhůřím Jeseníků. Nejvyšším vrcholem na území MAS je Chlum s nadmořskou výškou 344 m.

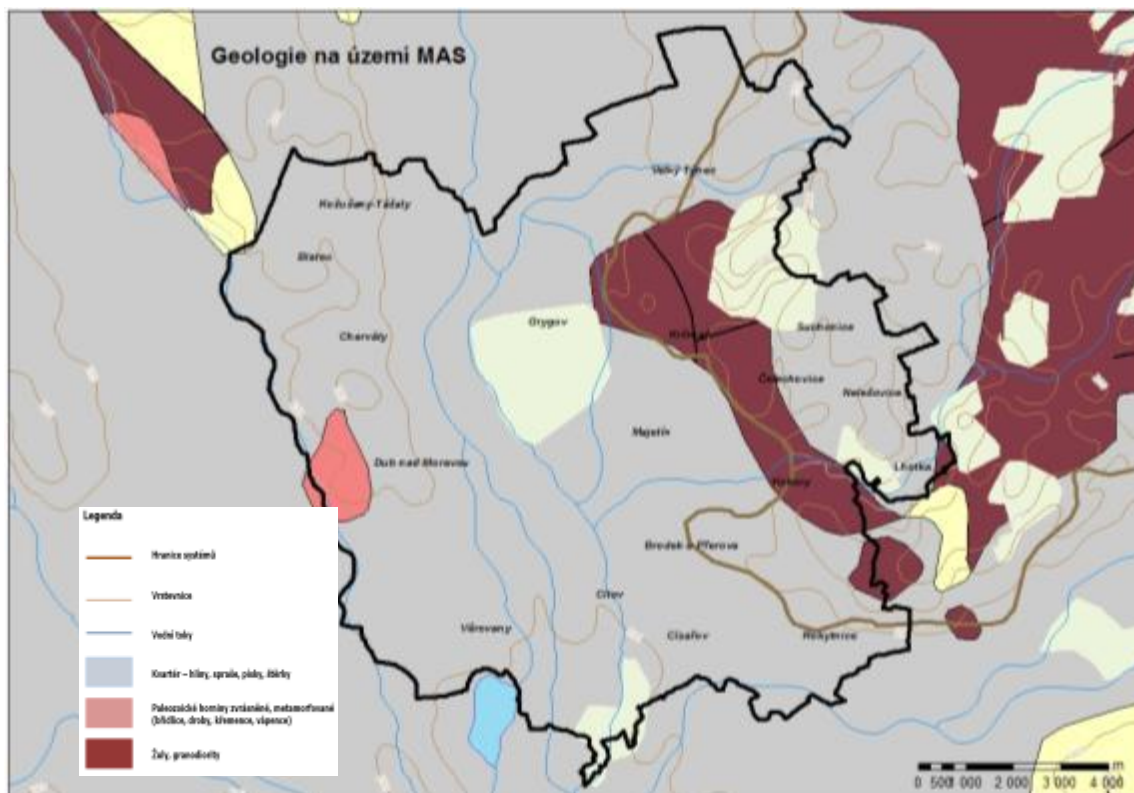
Tabulka 8 - Přehled geomorfologických jednotek na území MAS

<b>System:</b>	Hercynský	Alpsko-himalájský
<b>Provincie:</b>	Česká Vysočina	Západní Karpaty
<b>Subprovincie:</b>	Vněkarpatské sníženiny	Krkonošsko-jesenická soustava
<b>Oblast:</b>	Západní vněkarpatské sníženiny	Jesenická oblast
<b>Celek:</b>	Hornomoravský úval	Nízký Jeseník
<b>Podcelky:</b>	Uničovská plošina Středomoravská niva Prostějovská pahorkatina	Tršická pahorkatina
<b>Okrsky:</b>	<u>Uničovská plošina:</u> Žerotínská rovina <u>Středomoravská niva:</u>	<u>Tršická pahorkatina:</u> Přáslavická pahorkatina Čekyňská pahorkatina

	Nedělí se na okrsky Prostějovská pahorkatina: Křelovská pahorkatina Blatská niva	
--	---	--

Od severu k jihu územím protéká řeka Morava. S tím souvisí také horninové složení – většina povrchu je tvořena čtvrtohorními sedimenty (horninami usazenými), jako jsou **hlíny, spraše, štěrky a písky**. Dále se zde ve východní části území nachází lokalita zvrásněných přeměněných hornin – břidlice, droby, křemence, vápence. V okolí Dubu nad Moravou se vyskytuje území s horninami vyvřelými – žuly, granodiority.

Mapa 4- Geologie na území MAS



### 1.1.2. Vodstvo

**Hlavní vodní tepnou**, protékající oblastí od severu k jihu, je **řeka Morava** náležící k úmoří Černého moře. Východní hranici katastrů obcí i území MAS tvoří říčka Blata s přítokem Romza. Dalším přítokem na území MAS je Olešnice (Kokorka), do které se vlévá Loučka a Týnečka.

Největšími vodními plochami v zájmovém území jsou jezera **Krčmaňské pískovny** a pískovna v katastru obce **Grygov**. Téměř v každé obci nalezneme **drobné vodní plochy** – rybníky a větší či menší jezera. Některá z nich plní rekreační funkci. Více v kapitole volnočasová infrastruktura.

Na území MAS nalezneme dvě studánky - Olší v Majetíně a pramen Tučapská skalka. Zdroj dat: [www.mapy.cz](http://www.mapy.cz).

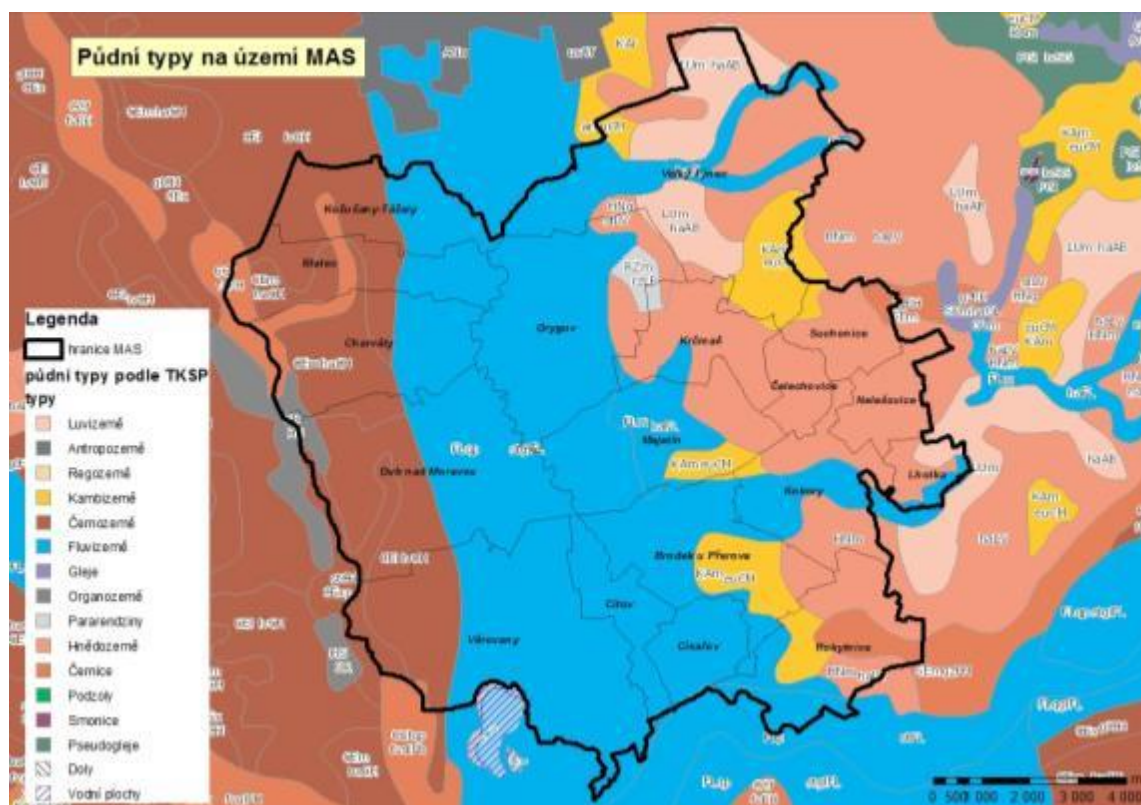
### 1.1.3. Vegetace

Původní vegetační pokryv byl již nahrazen člověkem. Odborně se z hlediska vegetačního pokryvu území opět dělí na dvě části, na západě teplomilné druhy rostlin a východní část tvoří přechod mezi teplomilnou a chladnomilnou květenou. Územím zachovalé vegetace je **les Království** s rozlohou cca 300 ha, po kterém je pojmenována i místní akční skupina. Více o současném krajinném pokryvu v kapitole druhy pozemků.

### 1.1.4. Půdy

Zastoupení jednotlivých druhů a typů půd odráží nížinatý charakter území. Oblast má díky půdám **výborné podmínky pro zemědělství**. Z hlediska půdních druhů zde nalezneme **půdy těžké a střední – jílovitohlinité a hlinité**. Z hlediska půdních typů tvoří většinu území **nivní půdy** (fluvizemě) v nivě řeky Moravy, na západě přechází v **černozeře**, a na východě **hnědozeře**.

Mapa 5 - Půdní typy na území MAS



### 1.1.5. Podnebí

Oblast má teplé podnebí s roční průměrnou teplotou 8 °C, průměr ročních dešťových srážek se pohybuje kolem 600 mm. Počet dnů se sněhovou pokrývkou je cca 40 - 50, počet letních dnů se pohybuje kolem 50 - 70. Vítr zde vane převážně severozápadní. Zdroj dat: Strategie MAS OPRV 2007- 2013.

Zdroje dat: mapový portál [www.cenia.cz](http://www.cenia.cz), mapové služby [geoportal.gov.cz](http://geoportal.gov.cz), Tématický atlas Olomouckého kraje, <http://www.kr-olomoucky.cz/clanky/dokumenty/124/tematicky-atlas-olomouckeho-kraje.pdf>.

### SHRNUTÍ

- ❖ UMÍSTĚNÍ NA HRANICI ČESKÉHO MASIVU A ZÁPADNÍCH KARPAT
- ❖ KRAJINNOU DOMINANTOU JE ŘEKA MORAVA
- ❖ NÍŽINATÁ OBLAST VHODNÁ PRO ZEMĚDĚLSTVÍ

## 1.2. DRUHY POZEMKŮ

### 1.2.1. Celková výměra pozemků

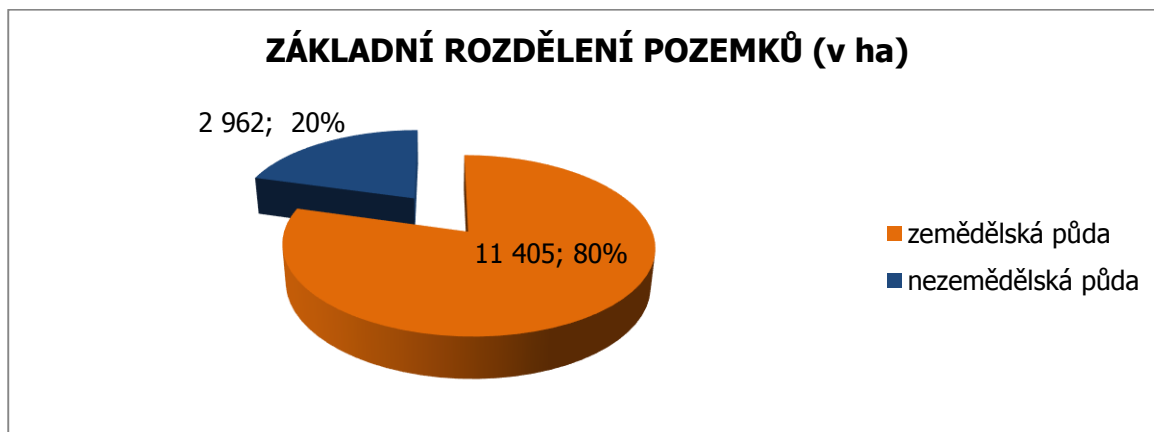
Výměra pozemků na území MAS činila k 31. 12. 2012 celkem **14 367 ha**. Změna v celkové výměře pozemků na území MAS mezi roky 2008 a 2012 je zanedbatelná, celkem přibýlo 1,5 ha. Došlo pouze k drobným posunům v případě 4 obcí.

Pozemky rozdělujeme na dvě základní skupiny – půdu zemědělskou a nezemědělskou. **Zemědělská půda na území MAS pokrývá 80% ploch**, nezemědělská 20%. V porovnání s celokrajským a celostátním stavem je **pokrytí zemědělskou půdou značně vysoké**, na úrovni kraje a ČR se jedná o 53, resp. 54 %.

Tabulka 9 - Výměra pozemků - srovnání 2008 a 2012

	rok	ha
<b>Celková výměra</b>	2008	14 365,4
	2012	14 366,9
<b>změna</b>		<b>+1,5</b>
<b>Zemědělská půda</b>	2008	11 465,5
	2012	11 405,1
<b>změna</b>		<b>-60,3</b>
<b>Nezemědělská půda</b>	2008	2 899,9
	2012	2 961,8
<b>změna</b>		<b>+61,8</b>

Graf 1- Rozdělení pozemků na území MAS



Tabulka 10 - Základní rozdělení pozemků, stav k 31. 12. 2012, zaokrouhleno, zdroj dat: ČSÚ

	zemědělská půda	nezemědělská půda
<b>MAS</b>	<b>80%</b>	<b>20%</b>
<b>Olomoucký kraj</b>	<b>53%</b>	<b>47%</b>
<b>Česká republika</b>	<b>54%</b>	<b>46%</b>

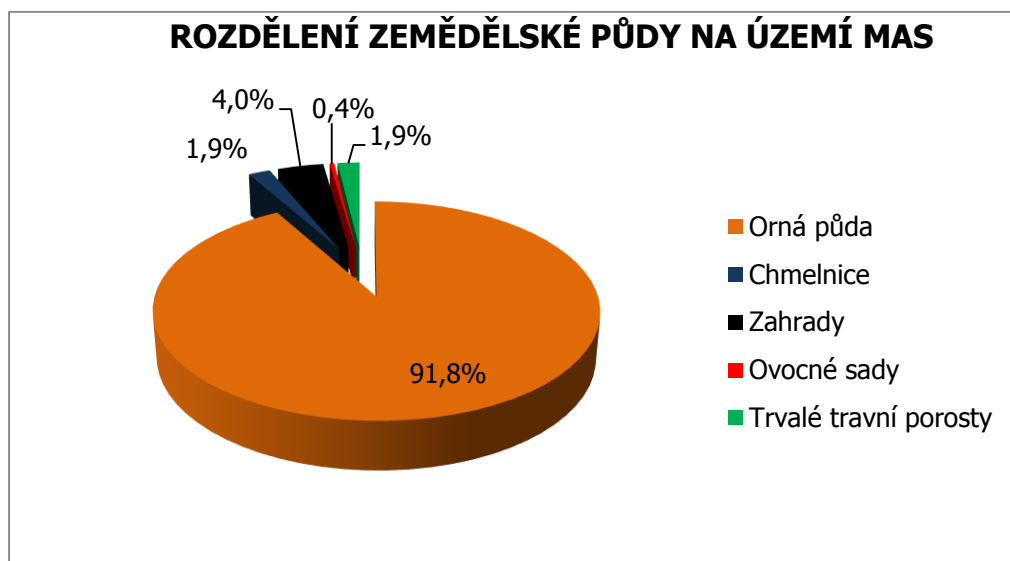
### 1.2.2. Zemědělská půda

Osmdesát procent ploch pozemků v MAS pokrývá zemědělská půda. Základní druhy zemědělské půdy jsou uvedeny v následující tabulce. **Nejvyšší zastoupení má půda orná - více než 90%**, dále pak zbylých cca 10% tvoří zahrady, chmelnice, trvalé travní porosty a nejmenší podíl zastupují ovocné sady. Na území MAS se nevyskytují vinice. Mezi roky 2008 a 2012 došlo pouze k nepatrným změnám, jak uvádí následující tabulka.

Tabulka 11 - Rozdělení zemědělské půdy (ha)- srovnání 2008 a 2012

DRUH ZEMĚDĚLSKÉ PŮDY	2008	2012	Změna (ha)
<b>Orná půda</b>	10 517	10468	-49
<b>Chmelnice</b>	223	222	-1
<b>Vinice</b>	0	0	0
<b>Zahrady</b>	469	456	-13
<b>Ovocné sady</b>	40	40	0
<b>Trvalé travní porosty</b>	217	219	+2
<b>CELKEM</b>	<b>11 466</b>	<b>11405</b>	<b>-61</b>

Graf 2- Rozdělení zemědělské půdy na území MAS - stav k 31.12.2012, zdroj dat:ČSÚ



Tabulka 12 - Rozdělení zemědělské půdy v % - srovnání MAS-kraj-ČR

Území / druh zemědělské půdy	Orná půda	Chmelnice	Vinice	Zahrady	Ovocné sady	Trvalé travní porosty
<b>MAS</b>	<b>91,8</b>	<b>1,9</b>	<b>0,0</b>	<b>4,0</b>	<b>0,4</b>	<b>1,9</b>
<b>Olomoucký kraj</b>	74,1	0,4	0,0	4,3	1,0	20,2
<b>Česká republika</b>	70,9	0,2	0,5	3,9	1,1	23,5

Tabulka č. 14 potvrzuje skutečnost, že MAS náleží k intenzivně obdělávaným zemědělským oblastem. **Podíl orné půdy je značně vyšší, než je podíl celokrajový a celostátní.**

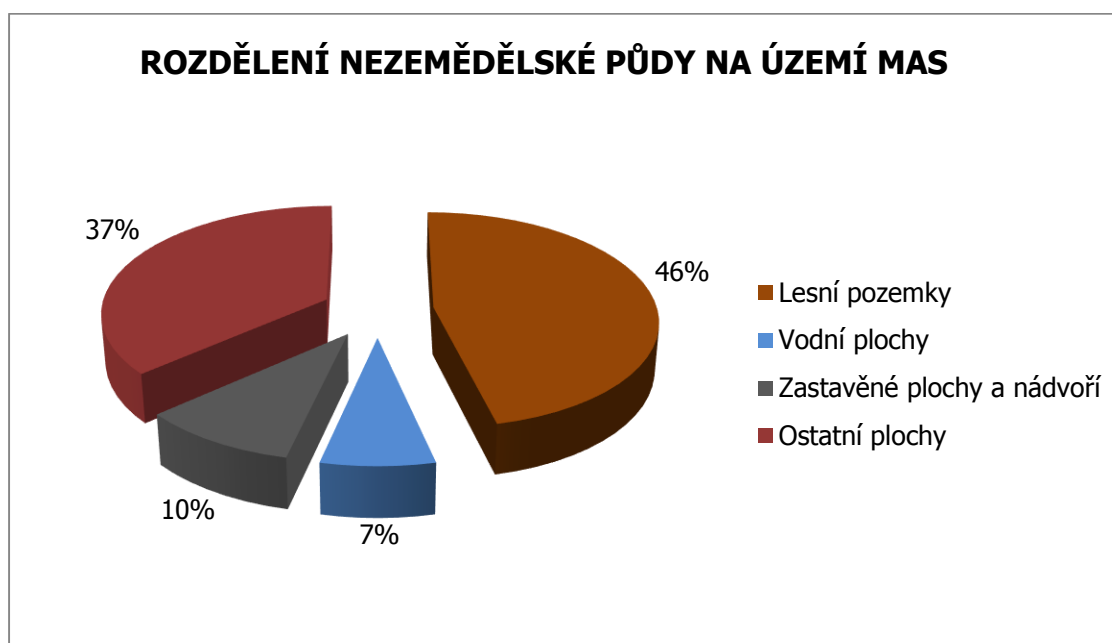
### 1.2.3. Nezemědělská půda

Nezemědělská půda se v ČR dělí na lesní, vodní zastavěné a ostatní plochy. **Nejvyšší podíl zauímají pozemky lesní, cca 46%.** Nermalou část – cca 37% z nezemědělské půdy – zauímají tzv. ostatní plochy, kam spadají tyto kategorie: plochy zeleně, sportoviště a rekreační plochy, hřbitovy, urnové háje, plantáže dřevin, kulturní a osvětové plochy, dopravní plochy (silnice, železnice, ostatní komunikace), dobývací prostor, manipulační prostor, skládky, neplodná půda.

Tabulka 13 - Rozdělení nezemědělské půdy (ha)- srovnání 2008 a 2012

DRUH NEZEMĚDĚLSKÉ PŮDY	2008	2012	změna
<b>Lesní pozemky</b>	1 368	1 375	+7
<b>Vodní plochy</b>	208	211	+3
<b>Zastavěné plochy a nádvoří</b>	291	295	+4
<b>Ostatní plochy</b>	1 033	1 081	+48
<b>CELKEM</b>	<b>2 900</b>	<b>2 962</b>	<b>+62</b>

Graf 3 - Nezemědělská půda na území MAS, stav k 31.12.2012, zdroj dat: ČSÚ



Velmi zajímavé je také srovnání stavu na úrovni MAS se stavem na úrovni celokrajské a celostátní. V MAS se oproti průměru vyskytuje podstatně méně lesů, naopak je zde více zastavěných, vodních a tzv. ostatních ploch.

Tabulka 14 - Nezemědělská půda - srovnání MAS - Olomoucký kraj - ČR

	Lesní pozemky v %	Vodní plochy v %	Zastavěné plochy a nádvoří v %	Ostatní plochy v %	celkem
<b>MAS</b>	<b>46,4</b>	<b>7,1</b>	<b>10,0</b>	<b>36,5</b>	<b>100,0</b>
<b>Olomoucký kraj</b>	74,3	2,4	3,4	19,9	100,0
<b>Česká republika</b>	72,7	4,5	3,6	19,2	100,0

#### 1.2.4. Koeficient ekologické stability krajiny

Koeficient ekologické stability (KES) je ukazatelem ČSÚ, který je definován jako podíl ekologicky příznivých ploch a ploch, které zatěžují životní prostředí. Počítá se jako poměr druhů pozemků.

Vzorec pro výpočet koeficientu:  $KES = (chmelnice + vinice + zahrady + ovocné sady + trvalé travní porosty + lesní půda + vodní plochy) / (orná půda + zastavěné plochy a nádvoří + ostatní plochy)$

Podle hodnoty koeficientu se území klasifikují do několika kategorií:

0,10 < KES < 0,30 území nadprůměrně využívané, se zřetelným narušením přírodních struktur, základní ekologické funkce musí být soustavně nahrazovány technickými zásahy

0,30 < KES < 1,00 území intenzivně využívané, zejména zemědělskou velkovýrobou, oslabení autoregulačních pochodů v ekosystémech způsobuje jejich značnou ekologickou labilitu a vyžaduje vysoké vklady dodatkové energie

1,00 < KES < 3,00 vcelku vyvážená krajina, v níž jsou technické objekty relativně v souladu s dochovanými přírodními strukturami, důsledkem je i nižší spotřeba energo-materiálových vkladů

KES > 3,00 přírodní a přírodě blízká krajina s výraznou převahou ekologicky stabilních struktur a nízkou intenzitou využívání krajiny člověkem

Výpočet KES pro území MAS ke 31. 12. 2013:

Druh pozemku	Výměra v ha	Klasifikace dle KES
Orná půda	10 465,73	Nepříznivá plocha
Chmelnice	222,23	Příznivá plocha
Vinice	0,00	Příznivá plocha
Zahrady	455,76	Příznivá plocha
Ovocné sady	40,48	Příznivá plocha
Trvalé travní porosty	218,64	Příznivá plocha
<i>Zemědělská půda celkem</i>	<i>11 402,83</i>	
Lesní půda	1 374,67	Příznivá plocha
Vodní plochy	211,88	Příznivá plocha
Zastavěné plochy a nádvoří	294,57	Nepříznivá plocha
Ostatní plochy	1 081,99	Nepříznivá plocha
Nezemědělská půda celkem		
Celková výměra pozemků	14 365,94	

$$\text{KES} = (222,23 + 0 + 455,76 + 218,64 + 1\,374,67 + 211,88) / (10\,465,73 + 294,57 + 1\,081,99) = 2\,523,66 / 11\,842,29 = \mathbf{0,21}$$

Území MAS se tedy podle výše uvedené klasifikace řadí mezi „území nadprůměrně využívaná“.

*Zdroje dat:* ČSÚ, [www.regionálnírozvoj.cz](http://www.regionálnírozvoj.cz)

### SHRNUTÍ

- ❖ ZEMĚDĚLSKÁ OBLAST – VYSOCE NADPRŮMĚRNÝ PODÍL ZEMĚDĚLSKÉ PŮDY VE SROVNÁNÍ S OLOMOUCKÝM KRAJEM A ČR
- ❖ NAPROSTOU VĚTŠINU ZEMĚDĚLSKÉ PŮDY TVOŘÍ PŮDA ORNÁ
- ❖ V NEZEMĚDĚLSKÝCH PLOCHÁCH DOMINUJÍ LESNÍ POZEMKY

## 1.3. OBYVATELSTVO

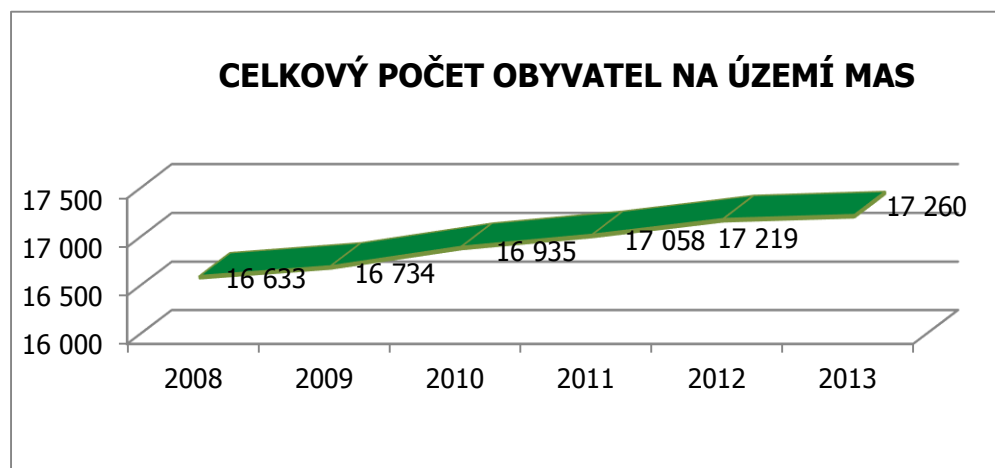
### 1.3.1. Vývoj celkového počtu obyvatel

Z dostupných statistických dat za roky 2008 – 2013 lze vysledovat **rostoucí trend celkového počtu obyvatel**. V roce 2008 žilo na území místní akční skupiny celkem 16 633 obyvatel, přičemž na konci roku 2013 toto číslo činilo již 17 260 osob. Za sledované období 5 let je tedy absolutní hodnota přírůstku obyvatel celkem **627 osob**. Ve srovnání s trendy v Olomouckém kraji a v celé ČR je vývoj na území MAS příznivější. Na úrovni celého Olomouckého kraje je celkový počet obyvatel klesající, v ČR jak stoupající, tak klesající.

Tabulka 15 - Vývoj celkového počtu obyvatel

	2008	2009	2010	2011	2012	2013
<b>MAS</b>	16 633	↑ 16 734	↑ 16 935	↑ 17 058	↑ 17 219	↑ 17 260
<b>Olomoucký kraj</b>	642 137	↓ 642 041	↓ 641 681	↓ 638 638	↓ 637 609	↓ 636 356
<b>ČR</b>	10 467 542	↑ 10 506 813	↑ 10 532 770	↓ 10 505 445	↑ 10 516 125	↓ 10 512 419

Graf 4 - Vývoj celkového počtu obyvatel MAS



Z hlediska rozdělení na muže/ženy lze konstatovat, že existuje **v čase konstantní poměr mezi pohlavími**, žen žije na území MAS cca o 1% více než mužů, což kopíruje republikovou a krajskou situaci. Z dat ČSÚ ke konci roku 2012 je patrné, že v Olomouckém kraji žilo 51,13% žen a na úrovni ČR je toto číslo nepatrně nižší - 50,89%.

Tabulka 16 - Počty obyvatel MAS v letech 2008 - 2012

POČET OBYVATEL/ROK	2008	2009	2010	2011	2012	2013
<b>CELKOVÝ POČET OBYVATEL NA ÚZEMÍ MAS</b>	16 633	16 734	16 935	17 058	17 219	17 260
<b>CELKOVÝ POČET ŽEN NA ÚZEMÍ MAS</b>	8 484	8 516	8 615	8 705	8 798	8 798
<b>PROCENTO ŽENY</b>	51,0	50,9	50,9	51,0	51,1	51,1
<b>PROCENTO MUŽI</b>	49,0	49,1	49,1	49	48,9	48,9

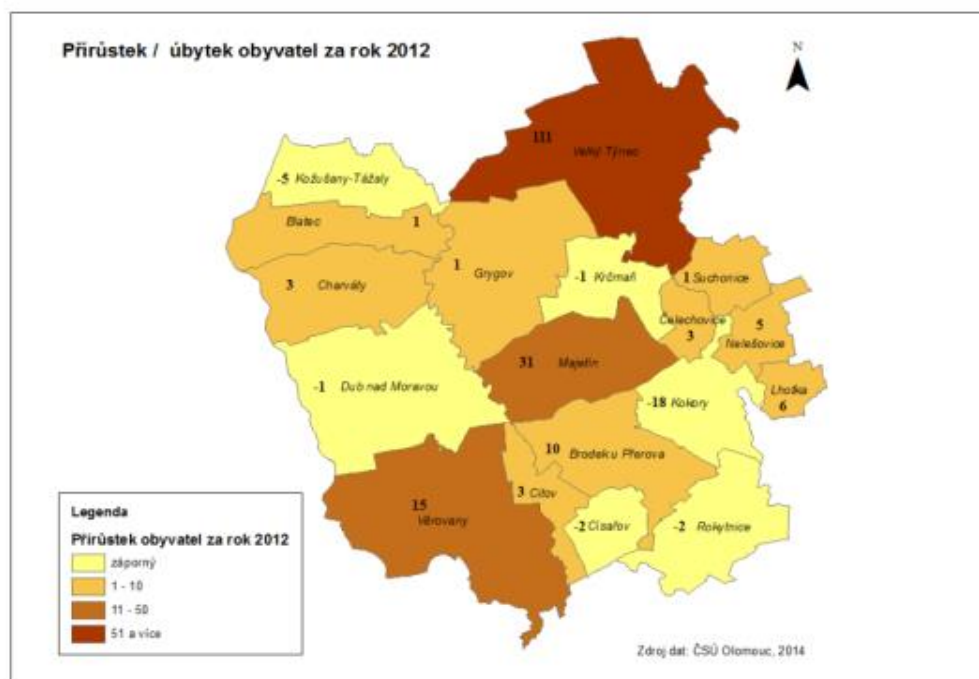
Nárůst celkového počtu obyvatel MAS je dán přirozeným přírůstkem obyvatel a migrací, viz následující tabulka, která uvádí souhrnná data za všechny obce v MAS. Je patrné, že **nárůst počtu obyvatel je zapříčiněn** zejména **stěhováním do obcí** v MAS.

Tabulka 17 - Přírůstek / úbytek obyvatelstva

	2008	2009	2010	2011	2012	2013
Živě narození celkem	189	187	202	169	168	183
Zemřelí celkem	136	178	201	154	157	147
<b>Přirozený přírůstek/úbytek</b>	<b>53</b>	<b>9</b>	<b>1</b>	<b>15</b>	<b>11</b>	<b>36</b>
Přistěhovalí celkem	471	458	513	438	485	407
Vystěhovalí celkem	482	366	313	317	335	402
<b>Přírůstek/úbytek migrací</b>	<b>-11</b>	<b>92</b>	<b>200</b>	<b>121</b>	<b>150</b>	<b>5</b>
<b>Vývoj počtu obyvatel</b>	<b>+42</b>	<b>+101</b>	<b>+201</b>	<b>+136</b>	<b>+161</b>	<b>+41</b>

Nicméně **rozdíly mezi obcemi jsou značné**, jak znázorňuje následující mapka zobrazující data za rok 2012. Na jedné straně nejpočetnější obec regionu MAS – Velký Týnec, je velmi atraktivní pro nové obyvatele a rodí se zde také hodně dětí a na druhé straně v nemalém počtu – 6 obcích – dochází k úbytku obyvatel.

Mapa 6 - Přírůstek / úbytek obyvatel dle obcí



Podrobnější data o narozených, zemřelých, přistěhovaných a vystěhovaných osobách dle jednotlivých obcí jsou uvedena v tabulkových přílohách.

### 1.3.2. Věková struktura

Tabulka níže uvádí počty a poměry obyvatel v jednotlivých věkových kategoriích a současně srovnání s údaji na úrovni kraje a České republiky. Lze vysledovat následující skutečnosti:

- vzrůstající počet obyvatel ve všech věkových kategoriích, v poměru k celkovému počtu obyvatel MAS **ubývá obyvatel ve věkové skupině 15-64 let, narůstá počet dětí a seniorů**
- **vyšší počet dětí, než je krajský a celostátní stav**, za rok 2012 o cca 2%
- pokles počtu osob v produktivním věku je srovnatelný s krajem a republikou
- **nižší počet seniorů, než je krajský a celostátní stav, za rok 2012 o cca 1,5%**. Nárůst počtu seniorů je na úrovni MAS pomalejší, než na úrovni kraje a republiky.

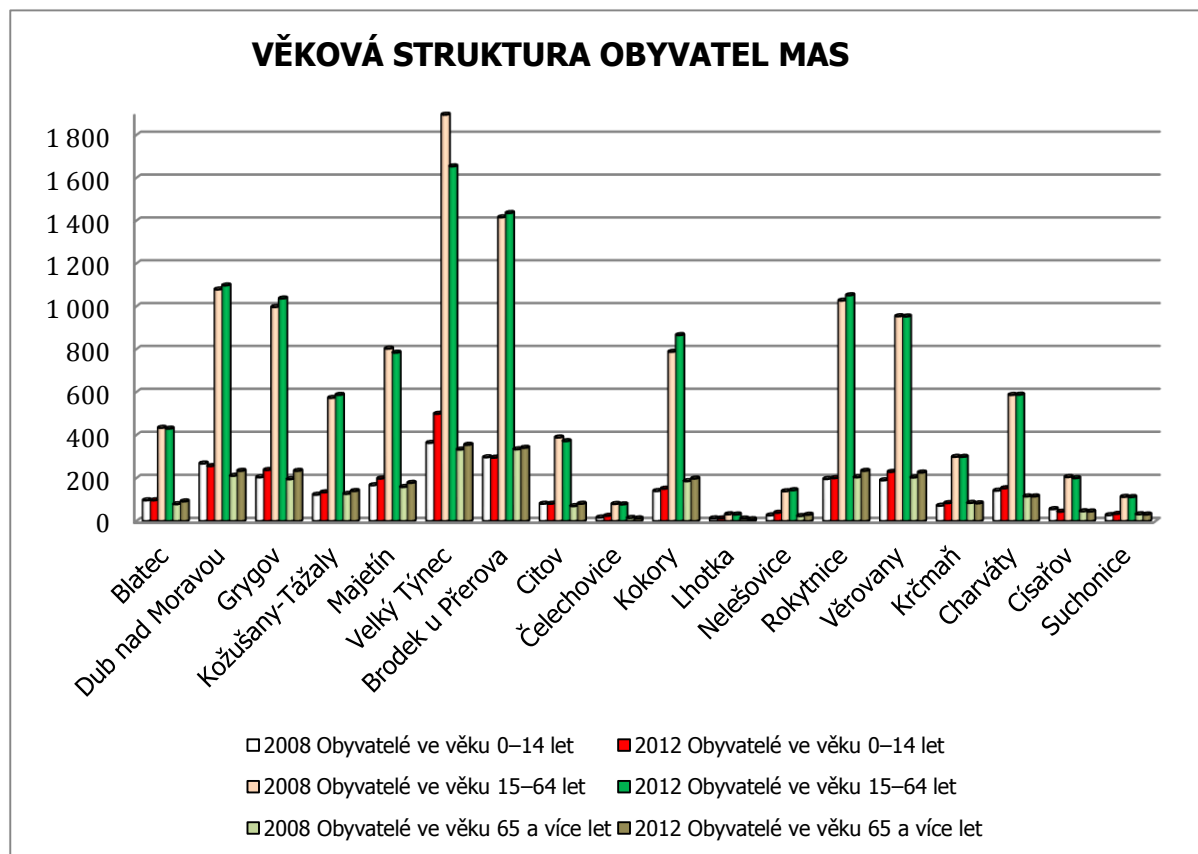
Tabulka 18 - Věková struktura obyvatelstva

	2008	2012/2013	2008	2012/2013	2008	2012/2013
	Obyvatelé ve věku 0–14 let celkem	Obyvatelé ve věku 0–14 let celkem	Obyvatelé ve věku 15–64 let celkem	Obyvatelé ve věku 15–64 let celkem	Obyvatelé ve věku 65 a více let celkem	Obyvatelé ve věku 65 a více let celkem
<b>CELKEM ZA MAS</b>	<b>2 482</b>	<b>2 770/2 804</b>	<b>11 721</b>	<b>11 810/11 733</b>	<b>2 430</b>	<b>2 639/2 723</b>
% z celkového počtu	<b>14,9</b>	<b>16,7/ 16,2</b>	<b>70,5</b>	<b>68,6/68,0</b>	<b>14,6</b>	<b>15,3/15,8</b>
<b>CELKEM ZA OLOMOUCKÝ KRAJ</b>	90 741	93 440	454 240	435 300	97 156	108 869
% z celkového počtu	<b>14,1</b>	<b>14,6</b>	<b>70,7</b>	<b>68,3</b>	<b>15,1</b>	<b>17,1</b>
<b>CELKEM ZA ČR</b>	1 480 007	1 560 296	7 431 383	7 188 211	1 556 152	1 767 618

% z celkového počtu	14,1	14,9	71,0	68,4	14,9	16,8
---------------------	------	------	------	------	------	------

Graf níže ilustruje vývoj mezi roky 2008 a 2012 dle jednotlivých obcí. Podrobnější data o věkové struktuře obyvatel dle jednotlivých obcí uvádí tabulky v příloze.

Graf 5 - Věková struktura - srovnání 2008 - 2012 dle obcí



Index stáří je velmi často používanou charakteristikou věkové struktury obyvatelstva, která vypovídá o stárnutí populace. Vyjadřuje, kolik obyvatel ze starších věkových skupin připadá na sto dětí. Konkrétně v tomto případě kolik obyvatel ve věku 65 a více let připadá na 100 dětí do 15 let věku.

$$\text{Index stáří} = \frac{\text{počet obyvatel ve věku 65 a více let}}{\text{počet obyvatel ve věku 0 - 14 let}} \times 100$$

Výpočet indexu stáří pro území MAS k 31. 12. 2013:

$$\text{Index stáří} = (2\,723 / 2\,804) \times 100 = \mathbf{97,11}.$$

Tabulka č. 17 uvádí srovnání hodnoty indexu stáří MAS s hodnotami za Olomoucký kraj a ČR.

Tabulka 19 - Výpočet indexu stáří (data k 31. 12. 2013)

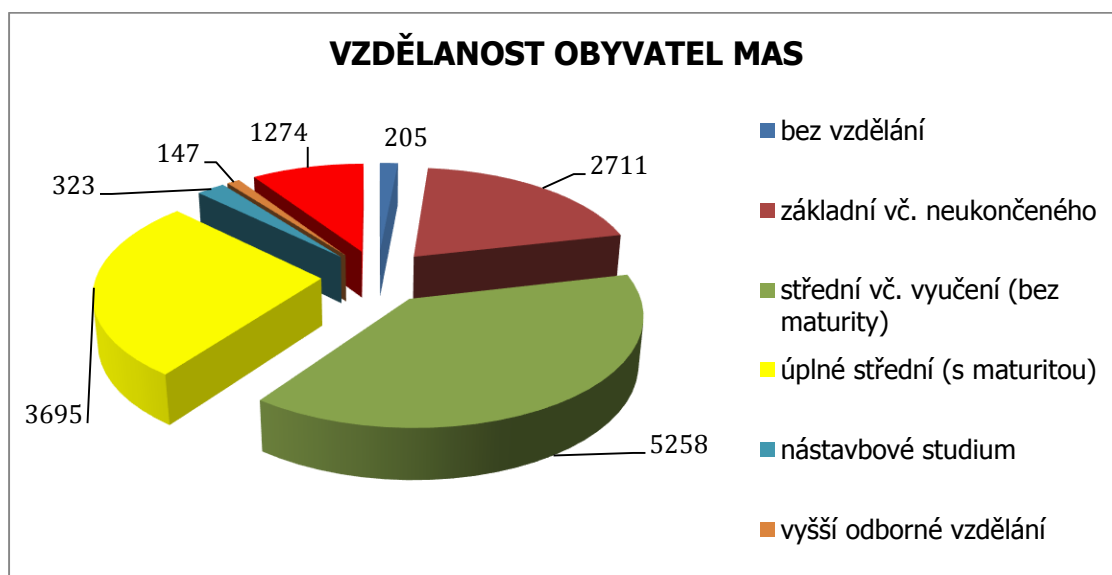
Územní jednotka	Počet seniorů	Počet dětí	Index stáří
<b>MAS</b>	<b>2 723</b>	<b>2 804</b>	<b>97,11</b>
<b>Olomoucký kraj</b>	<b>112 439</b>	<b>94 054</b>	<b>119,55</b>
<b>ČR</b>	<b>1 825 544</b>	<b>1 577 455</b>	<b>115,73</b>

Výsledná hodnota indexu stáří za území MAS je nižší než 100, na úrovni kraje i ČR vyšší než 100. Z pohledu indexu stáří lze tedy konstatovat, že podíl starších osob je na území MAS Hanácké Království nižší než na úrovni Olomouckého kraje i ČR.

### 1.3.3. Vzdělanostní struktura obyvatelstva

Z hlediska vzdělanostních skupin má MAS Hanácké Království největší zastoupení středoškolsky vzdělaných (bez maturity) a vyučených osob. Druhou nejpočetnější skupinou s více než čtvrtinovým podílem jsou osoby s úplným středním vzděláním (s maturitou) následované skupinou osob se základním vzděláním (včetně neukončeného). Podíl osob s vysokoškolským vzděláním pak dosahuje 7,1 %. Z hlediska podílu zanedbatelnými pak jsou skupiny osob bez vzdělání, s vyšším odborným vzděláním a s nástavbovým studiem.

Graf 6 - Vzdělanost obyvatel MAS Hanácké Království dle SLDB 2011



#### 1.3.3.1. *Vzdělanost na úrovni jednotlivých obcí MAS Hanácké Království*

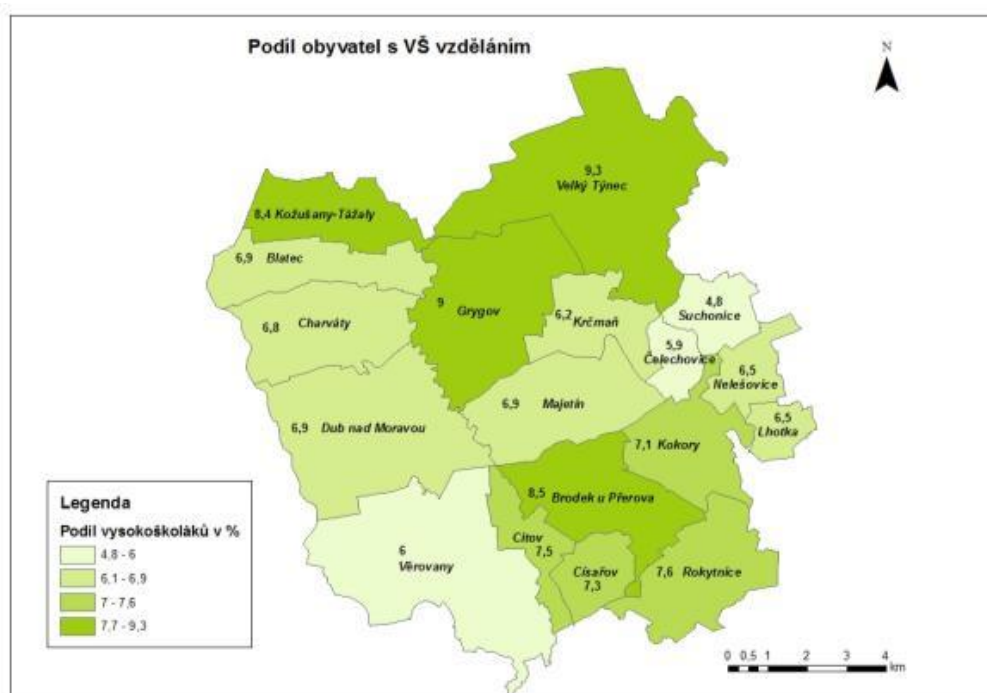
Tabulka 20 - Počty osob v členění dle nejvyššího dosaženého vzdělání na území MAS Hanácké Království dle SLDB 2011

Název obce	bez vzdělání	základní vč. neukončeného	střední vč. vyučení (bez maturity)	úplné střední (s maturitou)	nástavbové studium	vyšší odborné vzdělání	vysokoškolské
<b>Blatec</b>	1	92	210	121	14	6	41
<b>Dub nad Moravou</b>	4	235	522	333	32	9	105
<b>Grygov</b>	3	208	441	328	36	14	127
<b>Kožušany-Tážaly</b>	4	129	255	188	22	6	69
<b>Majetín</b>	4	159	350	267	18	13	76
<b>Velký Týnec</b>	12	365	774	587	52	26	237
<b>Brodek u Přerova</b>	5	330	635	472	49	20	171
<b>Čitov</b>	1	93	158	127	6	6	39

<b>Čelechovice</b>	0	15	45	19	3	-	7
<b>Kokory</b>	44	230	334	237	15	10	80
<b>Lhotka</b>	-	11	17	12	2	1	4
<b>Nelešovice</b>	4	39	69	42	3	-	13
<b>Rokytnice</b>	115	258	390	315	27	9	109
<b>Věrovany</b>	2	232	499	275	19	13	81
<b>Krčmaň</b>	-	91	155	83	3	6	28
<b>Charvátý</b>	5	129	256	197	18	6	57
<b>Císařov</b>	-	65	94	56	1	2	22
<b>Suchonice</b>	1	30	54	36	3	-	8
<b>MAS CELKEM</b>	<b>205</b>	<b>2711</b>	<b>5258</b>	<b>3695</b>	<b>323</b>	<b>147</b>	<b>1274</b>

Mezi jednotlivými obcemi na území MAS Hanácké Království jsou značné rozdíly v úrovni vzdělání. Průměrný podíl obyvatel s VŠ vzděláním za celou MAS činí 7,1%. Nadprůměrný podíl vysokoškolsky vzdělaných obyvatel byl zjištěn v sedmi obcích MAS, s výrazným nárůstem pak v obcích Velký Týnec a Grygov (zde se objevuje souvislost s vysokým počtem nově přistěhovaných v posledních letech). Nejnižší podíl vysokoškolsky vzdělaných obyvatel byl zjištěn v obcích Suchonice a Čelechovice, které zároveň patří mezi nejmenší obce MAS.

Mapa 7 - Podíl obyvatel s úplným vysokoškolským vzděláním v obcích MAS Hanácké Království



Zdroj dat: ČSÚ

### SHRNUTÍ

- ❖ VZRŮSTAJÍCÍ CELKOVÝ POČET OBYVATEL
- ❖ NEJVĚTŠÍ PŘÍRŮSTEK V OBCI VELKÝ TÝNEC, V 6 OBCÍCH OBYVATELŮ UBÝVÁ
- ❖ OBYVATELSTVO STÁRNE, UBÝVÁ LIDÍ V PRODUKTIVNÍM VĚKU
- ❖ DOMINUJÍ OBYVATELÉ SE SŠ VZDĚLÁNÍM BEZ MATURITY

## 1.4. HOSPODÁŘSKÁ ČINNOST

### 1.4.1. Počet registrovaných ekonomických subjektů

Celkový počet registrovaných podnikatelských subjektů v regionu MAS dosáhl v roce 2013 hodnoty 3242, z toho subjektů se zjištěnou aktivitou bylo celkem 1798. Celkové hodnoty počtu firem v jednotlivých obcích jsou v přímé úměře k celkovému počtu obyvatel.

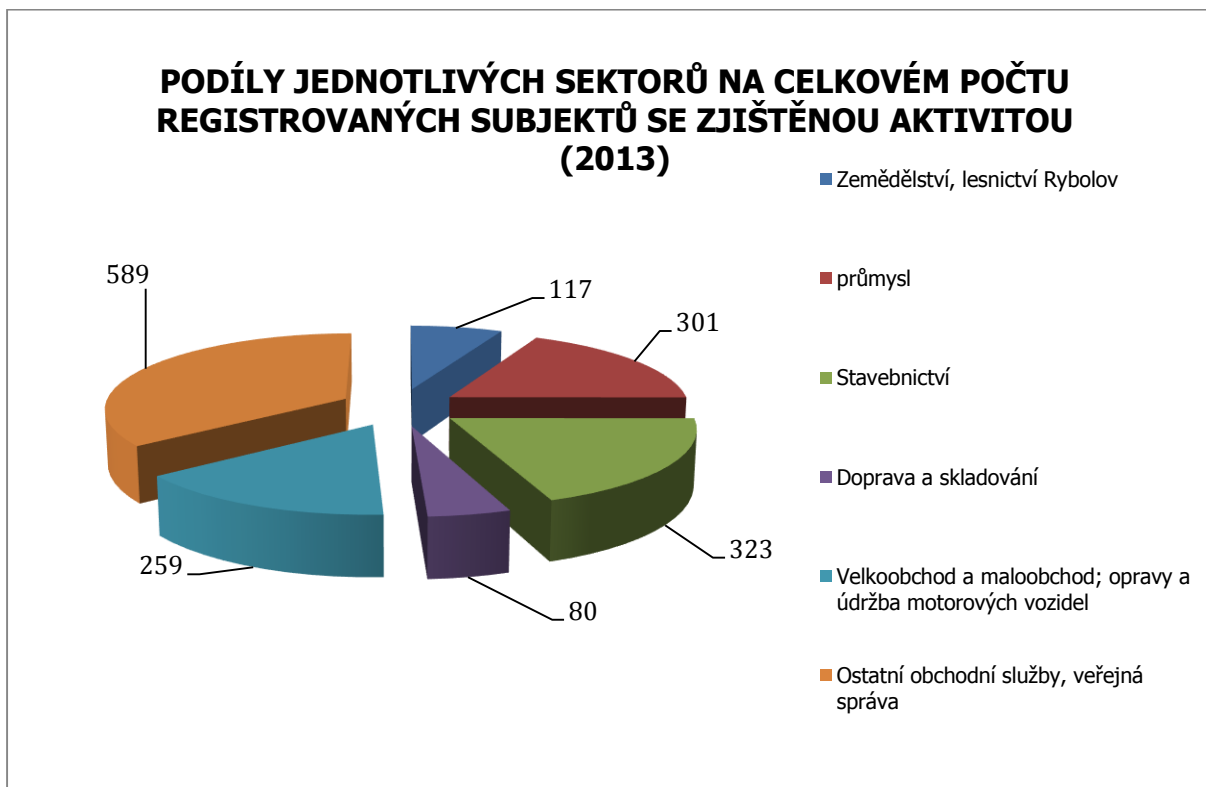
Tabulka 21 - počet registrovaných subjektů se zjištěnou aktivitou v obcích MAS Hanácké Království

	2010	2011	2012	2013
<b>Blatec</b>	66	75	74	80
<b>Dub nad Moravou</b>	163	169	176	171
<b>Grygov</b>	150	151	174	169
<b>Kožušany-Tážaly</b>	89	94	103	107
<b>Majetín</b>	111	120	125	127
<b>Velký Týnec</b>	300	323	327	314
<b>Brodek u Přerova</b>	189	190	198	192
<b>Citov</b>	61	65	66	65
<b>Čelechovice</b>	12	9	8	8
<b>Kokory</b>	126	132	126	123
<b>Lhotka</b>	8	8	11	9
<b>Nelešovice</b>	18	17	18	18
<b>Rokytnice</b>	119	122	132	123
<b>Věrovany</b>	121	117	123	119
<b>Krčmaň</b>	37	40	40	43
<b>Charváty</b>	79	84	94	90
<b>Císařov</b>	21	21	23	23
<b>Suchonice</b>	17	19	17	17
<b>MAS CELKEM</b>	1687	1756	1835	1798

### 1.4.2. Počet registrovaných ekonomických subjektů dle sektorů zaměření

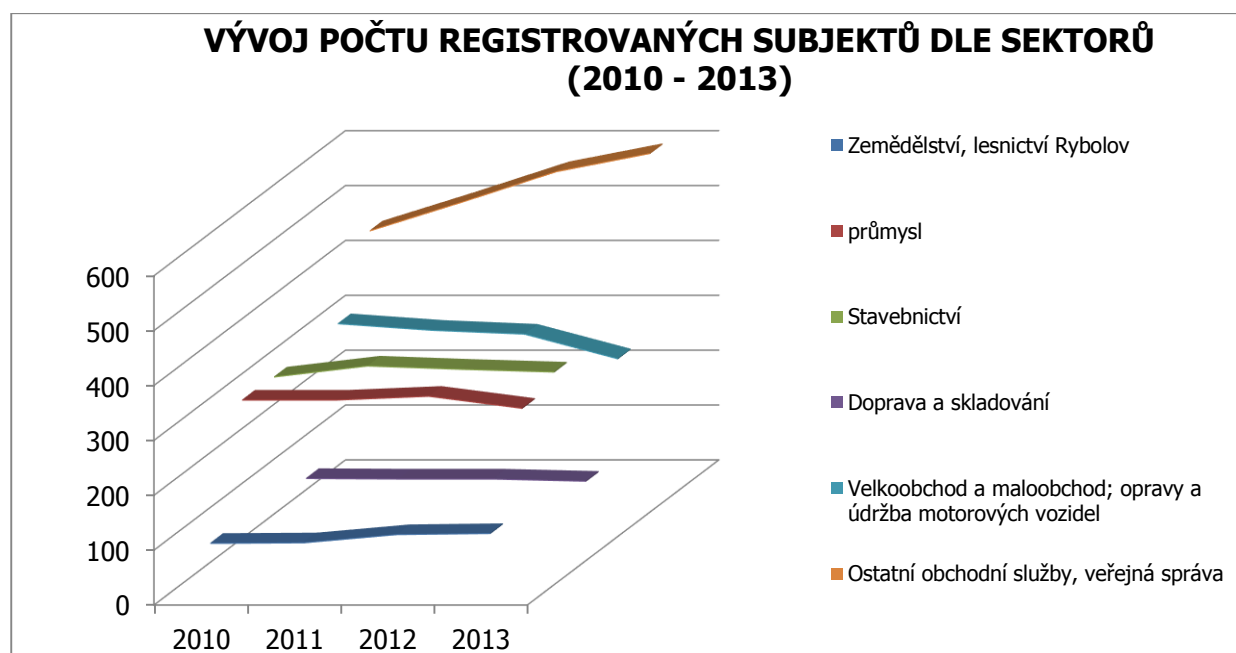
Z hlediska podílů jednotlivých sektorů na celkovém počtu registrovaných subjektů se zjištěnou aktivitou dominují ostatní služby (39 %). Do této skupiny spadají například ubytování a stravování, informační a komunikační činnosti, pojišťovnictví a bankovníctví, činnosti v oblasti realit a také poměrně silně zastoupená skupina činností v oblasti veřejné správy (včetně vzdělávání). Druhou nejvýznamnější skupinou ekonomických subjektů je velkoobchod a maloobchod společně se segmentem opravy a údržby motorových vozidel (21 %). Nejmenší zastoupení pak vykazují segmenty zemědělství (5 %) a dopravy (4 %).

Graf 7 - Podíly jednotlivých sektorů na celkovém počtu registrovaných subjektů se zjištěnou aktivitou (2013)



Mezi oblastmi podnikání, které v průběhu let 2009 – 2013 zaznamenaly kladný vývoj, patří právě nejvíce zastoupená oblast ostatních služeb. K méně patrnému nárůstu došlo také u segmentů zemědělství a také u stavebnictví. Naopak pokles zaznamenal sektor velkoobchodu a maloobchodu (včetně opravy a údržby motorových vozidel) a segment dopravy a skladování. Počet průmyslových firem pak ve výše uvedeném období stagnoval.

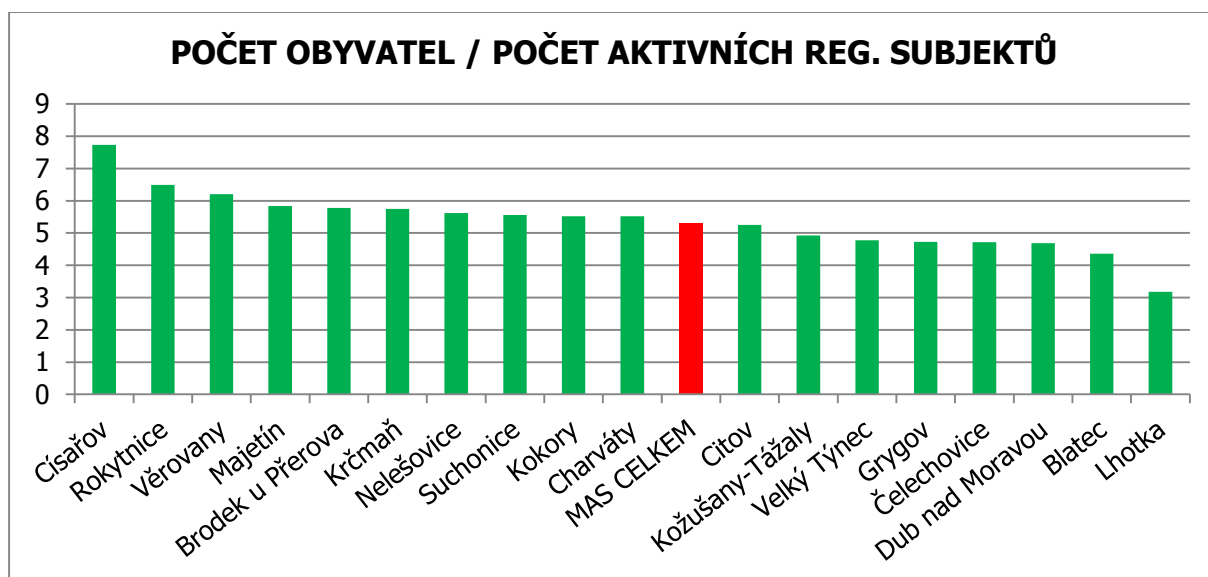
Graf 8 - Vývoj počtu registrovaných subjektů dle sektorů (2010 – 2013)



#### 1.4.3. Počet registrovaných ekonomických subjektů dle jednotlivých obcí MAS

Z hlediska počtu registrovaných ekonomických subjektů se zjištěnou aktivitou ve vztahu k počtu obyvatel na území obcí MAS Hanácké Království je nejvyšší zastoupení firem v obcích Lhotka, Blatec a Dub nad Moravou. Nejnižší zastoupení firem ve vztahu k počtu obyvatel pak vykazují obce Císařov, Rokytnice a Věřovany, kde je více než 6 obyvatel na 1 ekonomický subjekt. U obce Lhotka může být statistika částečně zkreslena nízkým počtem obyvatel.

Graf 9 - Počet obyvatel na počet registrovaných subjektů se zjištěnou aktivitou v roce 2013



Vývoj počtu ekonomických subjektů v jednotlivých obcích MAS Hanácké Království v letech 2010 – 2013 byl velmi nerovnoměrný, zatímco některé obce zaznamenaly úbytek počtu firem (Věřovany, Kokory, Čelechovice), nebo stagnaci (Nelešovice, Suchonice), obce jako Grygov, Kožušany-Tážaly, Majetín či Blatec zaznamenaly dvouciferný nárůst počtu aktivních podnikatelů. Celkový přírůstek počtu firem v MAS v letech 2009 – 2013 pak činí 111.

#### 1.4.4. Subjekty dle počtu zaměstnanců

Jak již bylo uvedeno výše, dle registru ekonomických subjektů Českého statistického úřadu funguje na území MAS celkem 1798 subjektů. Zajímavý je pohled na tyto subjekty z hlediska počtu zaměstnanců.

Tabulka 22 - Přehled subjektů dle počtu zaměstnanců

obec	subjekty celkem	bez zaměstnanců	do 10 zaměstnanců	10 až 25	25 a více	neuvedeno
<b>Blatec</b>	80	<b>56</b>	<b>9</b>	1	0	14
<b>Brodek u Přerova</b>	192	<b>118</b>	<b>28</b>	6	1	39
<b>Císařov</b>	23	<b>16</b>	<b>1</b>	1	0	5
<b>Citov</b>	65	<b>36</b>	<b>10</b>	0	1	18
<b>Čelechovice</b>	8	<b>6</b>	<b>1</b>	0	0	1
<b>Dub nad Moravou</b>	171	<b>111</b>	<b>17</b>	1	2	40
<b>Grygov</b>	169	<b>100</b>	<b>27</b>	3	3	36

<b>Charvátý</b>	90	<b>58</b>	<b>8</b>	2	0	22
<b>Kokory</b>	123	<b>81</b>	<b>15</b>	0	4	23
<b>Kožušany-Tážaly</b>	107	<b>70</b>	<b>20</b>	2	1	14
<b>Krčmaň</b>	43	<b>33</b>	<b>4</b>	1	0	5
<b>Lhotka</b>	9	<b>5</b>	<b>1</b>	0	0	3
<b>Majetín</b>	127	<b>88</b>	<b>14</b>	3	0	22
<b>Nelešovice</b>	18	<b>13</b>	<b>1</b>	0	0	4
<b>Rokytnice</b>	123	<b>80</b>	<b>15</b>	1	2	25
<b>Suchonice</b>	17	<b>12</b>	<b>4</b>	0	0	1
<b>Velký Týnec</b>	314	<b>204</b>	<b>40</b>	5	3	62
<b>Věrovany</b>	119	<b>83</b>	<b>15</b>	3	1	17
<b>CELKEM</b>	<b>1798</b>	<b>1170</b>	<b>230</b>	<b>29</b>	<b>18</b>	<b>351</b>

Největšími zaměstnavateli na území MAS jsou subjekty v tabulce níže. Kromě těchto subjektů působí na území ještě další velké firmy, které ovšem nemají sídlo přímo v MAS, ale v některé z obcí je umístěna jejich provozovna.

Tabulka 23 - Přehled největších zaměstnavatelů na území MAS

Název	Sídlo	Předmět činnosti	Velikostní kategorie
Zemědělské družstvo Dub nad Moravou	Dub nad Moravou	Zemědělská činnost	100 – 199 zaměstnanců
Genoservis, a.s.	Grygov	Živočišná výroba	100 – 199 zaměstnanců
PREFA Grygov, a.s.	Grygov	Výroba betonových výrobků	50 – 99 zaměstnanců
Zemědělské družstvo Kokory	Kokory	Zemědělská činnost	50 – 99 zaměstnanců
AGRA Velký Týnec, a.s.	Velký Týnec	Pěstování plodin, živočišná výroba, výroba krmiv	50 – 99 zaměstnanců

Zajímavým faktem je to, že z celkového počtu cca 1800 aktivních subjektů je celkem **1400 subjektů – téměř 80%** - v kategorii tzv. mikropodniků, které **mají do 10ti zaměstnanců**. V této statistice jsou započítány i subjekty působící v agrárním sektoru. Zemědělství je popsáno níže. Podnikatelské subjekty do 10ti zaměstnanců představují drobné stavební firmy, stolařské a truhlářské dílny, klempíře, tesaře, autoopravny, ale také např. kadeřnictví, stravovací zařízení a podobně.

#### Další významné podnikatelské subjekty

Kromě subjektů zmíněných výše působí v regionu další podnikatelé, jejichž aktivity jsou známé po celé České republice:

- **Zvonařská dílna Tomášková – Dytrychová, Brodek u Přerova**

Zvonařská dílna rodiny Dytrychových je rodinná firma s dlouhou tradicí výroby zvonů podle receptur a pracovních postupů, odpovídajících původní formě tohoto řemesla, současně ale umožňujících vytváření podoby a velikosti zvonů, čistoty, síly i přesnosti jejich tónu podle konkrétních požadavků. Zvony, vyrobené zvonařskou dílnou Dytrychových, znějí dnes doslova po celém světě. V současnosti, kdy zvony už zdaleka nejsou jen součástí vybavení sakrálních staveb, nabízí firma nejen výrobu a výzdobu zvonů všech velikostí a dodávku jejich kompletního technického vybavení, ale také rekonstrukci zvonů historicky cenných, výrobu

zvonkoher, hodinových cimbálů, zvonových miniatur a celé řady jiných upomínkových i užitných předmětů.  
[www.zvony-tomaskova.cz](http://www.zvony-tomaskova.cz)

- **Svatební a společenské centrum Caxa, Velký Týnec – Vsisko**

Svatební salon Caxa byl založen v roce 2000 původně jako malá půjčovna svatebních šatů tehdy v domácím prostředí. Postupem času se rozšířil díky přízni zákazníků do dnešních rozměrů a dnes disponuje provozovnou o celkové rozloze 800 m<sup>2</sup>. Kromě půjčování svatebních a společenských oděvů a doplňků nabízí organizaci svatebních obřadů na klíč se všemi doprovodnými službami. [www.caxa.cz](http://www.caxa.cz)

- **Hostinec U Olinka, Lhotka u Přerova**

Hospoda stojí ve Lhotce už od 30. let 20. století. Vlastnila ji rodina Vlasáková, v současné době ji provozuje mladý česko-americký pár. Hostinec je známý nejen svým dobrým pivem, ale především jako centrum undergroundové kultury. V dnešní době se zde konají koncerty nejen alternativní hudby, výstavy, divadelní představení a tematické akce. Hospodu navštěvují také známé osobnosti. [www.uolinka.cz](http://www.uolinka.cz)

#### 1.4.5. Zemědělství na území MAS

Dle dat z portálu eagri.cz (stav květen 2014) působí na území MAS celkem **103 zemědělských subjektů**. Tyto subjekty jsou zastoupeny jednak fyzickými osobami (FO) – zemědělci (90 osob) a také společnostmi (celkem 13 společností). V tomto počtu figurují dvě zemědělská družstva, sedm společností s právní formou s.r.o. a čtyři akciové společnosti. Jedinou obcí, ve které dle výše zmíněné databáze nesídlí žádný zemědělský subjekt, je nejmenší obec regionu – Lhotka. Přehled jednotlivých podnikatelů v zemědělství uvádí tabulka č. 23. V tabulce jsou vyznačeny červeně **zemědělci – ženy, kterých je celkem 19 (21%)**.

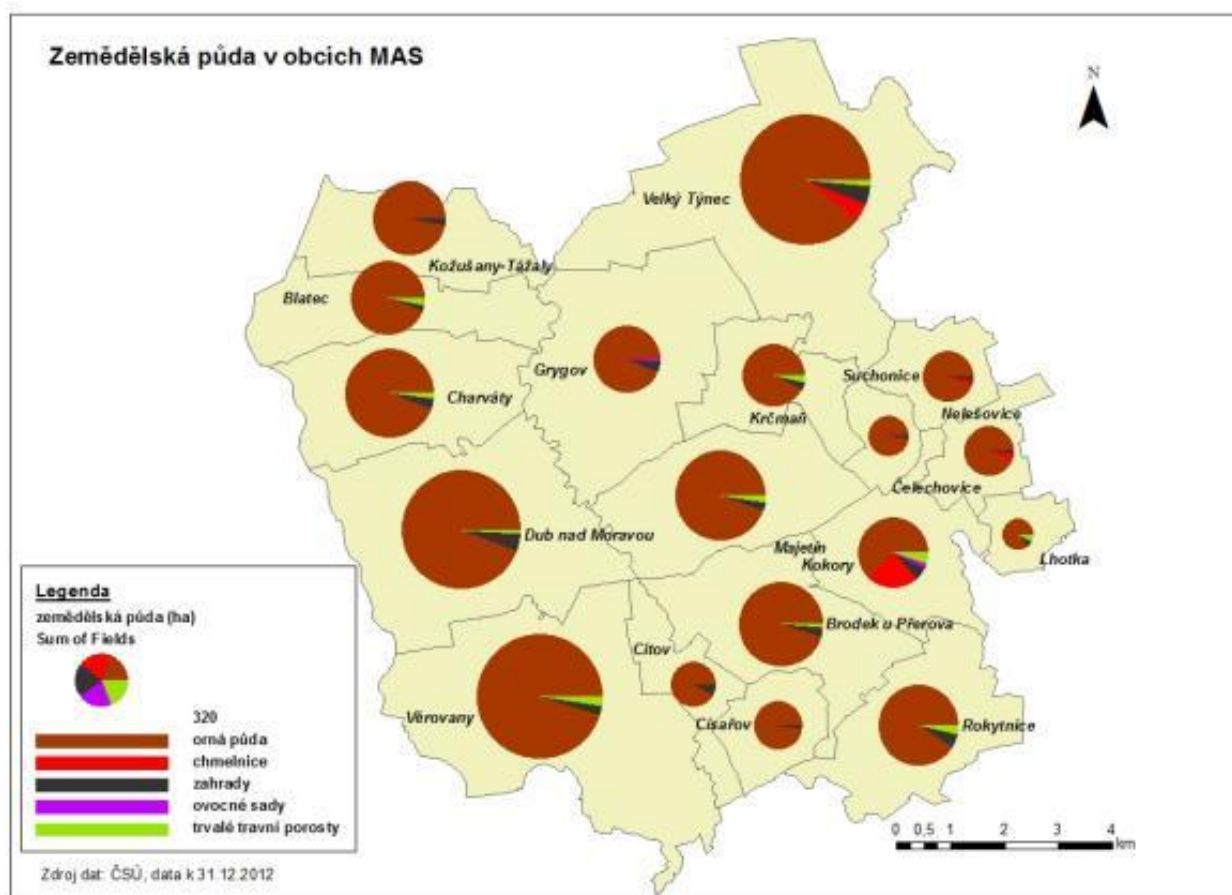
Tabulka 24 - Přehled podnikatelů v zemědělství (zdroj dat: [www.eagri.cz](http://www.eagri.cz), 2014)

obec	celkem	FO	Jméno	Firmy	Název
<b>Blatec</b>	<b>9</b>	8	Leon Vlček, Anna Vlčková, Jan Kadlec, Alois Hrbáček, Milan Aclar, Tomáš Vlček, Jan Kadlec, <b>Michaela Marková</b>	1	Neolius Top, s.r.o.
<b>Brodek u Přerova</b>	<b>17</b>	17	Vít Prečan, <b>Libuše Brázdová</b> , Jiří Buble, Zdeněk Kyselý, <b>Pavína Pospíšilová</b> , Pavel Špunar, Ladislav Prečan, <b>Jiřina Habáňová</b> , Vladimír Dvořák, Zdeněk Koukal, Jaromír Habáň, Vladimír Hlavinka, Zbyněk Mackovík, Zdeněk Koukal, Jakub Pospíšil, Ladislav Dostál, Daniel Dvořák	0	
<b>Císařov</b>	<b>6</b>	5	Marek Rokyta, Zdeněk Zatloukal, František Slimařík, <b>Marie Bendová</b> , Jan Zatloukal	1	Rotagral, s.r.o.
<b>Citov</b>	<b>4</b>	4	<b>Bohumila Pavlíková</b> , Josef Mráček, <b>Pavla Navrátilová</b> , Jan Pospíšil	0	
<b>Čelechovice</b>	<b>2</b>	2	<b>Marie Šimoníková</b> , Zbyněk Pochyla	0	
<b>Dub nad Moravou</b>	<b>6</b>	5	Jiří Doležel, <b>Pavína Dostálová</b> , Jiří Hlávka, Jiří Horák, Petr Čechák	1	Zemědělské družstvo Dub n.M.
<b>Grygov</b>	<b>8</b>	6	Svatopluk Lengál, Otakar Hlaváč, Petra Suchá, Jan Galvani, Radek Soušek, Jindřich Hradil	2	Genoservis, a.s.; Genoservis - zemědělství, a.s.
<b>Charvátý</b>	<b>4</b>	4	Robert Hájek, <b>Pavla Brojířová</b> , Michal Skopal, Přemysl Hájek	0	
<b>Kokory</b>	<b>11</b>	9	<b>Marie Temlíková</b> , Antonín Klučák, <b>Františka Lichnovská</b> , Jan Hrouzek, Ladislav Zapletal, Josef Brada, Vojtěch Temlík, Dominik Jurečka, Josef Brada	2	Zemědělské družstvo Kokory, BRASCO Agroservis, spol. s.r.o.
<b>Kožušany-Tážaly</b>	<b>4</b>	4	František Vaca, Tomáš Mrázek, <b>Pavína Zmeškalová</b> , <b>Helena Doubravská</b>	0	
<b>Krčmaň</b>	<b>3</b>	3	František Jemelka, <b>Jana Dočkalová</b> , František Jemelka	0	
<b>Lhotka</b>	<b>0</b>	0		0	

<b>Majetín</b>	<b>1</b>	1	Miroslav Bartel	0	
<b>Nelešovice</b>	<b>1</b>	1	Josef Drábek	0	
<b>Rokytnice</b>	<b>11</b>	9	Jan Rygal, <b>Jana Jurečková</b> , Jiří Hradílek, Petr Vrtěl, <b>Anna Bendová</b> , Jaromír Koukal, Oldřich Nezhyba, Marian Jurečka, Jaromír Koukal,	2	ZS Pobečví, a.s.; JURONKA, s.r.o.
<b>Suchonice</b>	<b>2</b>	2	<b>Jitka Růžičková</b> , Pavel Nesvadba	0	
<b>Velký Týnec</b>	<b>8</b>	4	Jindřich Čamek, <b>Sylva Grézlová</b> , Jiří Novák, Vlastimil Pospíšil	4	SIMI fruit garden s.r.o.; SANTOSA fruit s.r.o., AGRA Velký Týnec, a.s.; EURO Sol s.r.o.
<b>Věrovany</b>	<b>6</b>	6	Karel Poprach, Michal Pivovar, Miroslav Dvořáček, František Macourek, Jan Zelik, Břetislav Plachý	0	
<b>CELKEM</b>	<b>103</b>	<b>90</b>		<b>13</b>	

**Podmínky pro zemědělství jsou na území MAS skutečně příznivé**, jak vyplývá z kapitoly 1.3. Druhy pozemků. Zemědělská půda zabírá 80% ploch, což je o 27% více než je celokrajský průměr. Naprostou většinu zemědělské půdy tvoří **půda orná**. Výměra zemědělské půdy nekorresponduje vždy s velikostí obce, jak je patrné z mapy č. 6.

Mapa 8 - Zemědělská půda v obcích MAS



*Zdroje dat: ČSÚ, webové stránky podnikatelů, portál eagri.cz*

### **SHRNUTÍ**

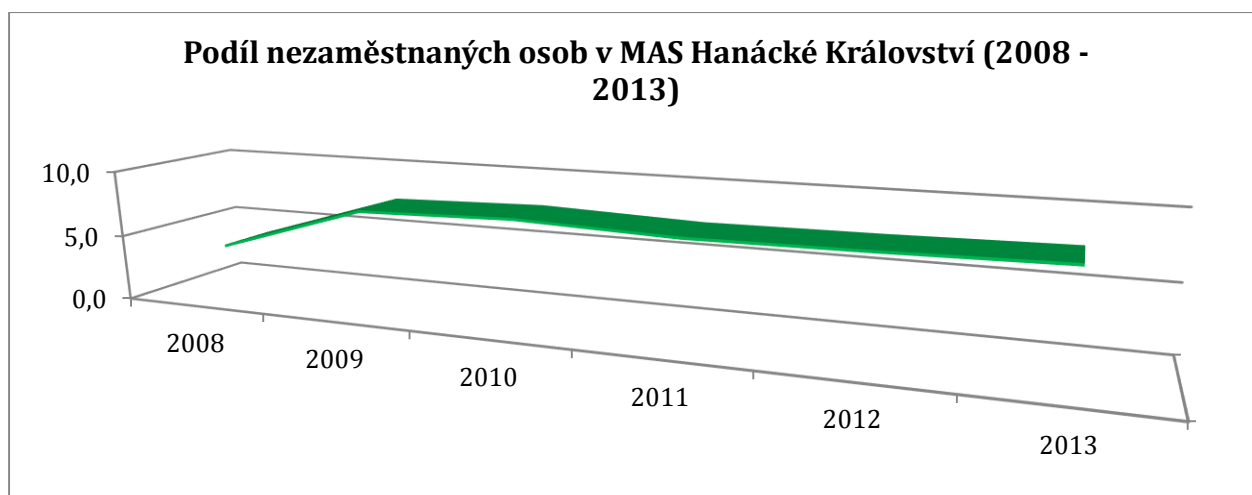
- ❖ **ZVYŠUJÍCÍ SE POČET AKTIVNÍCH EKONOMICKÝCH SUBJEKTŮ**
- ❖ **VELKÉ ZASTOUPENÍ OSTATNÍCH SLUŽEB MEZI SEKTORY ČINNOSTÍ**
- ❖ **NEROVNOMĚRNÉ ROZLOŽENÍ AKTIVNÍCH PODNIKATELSKÝCH SUBJEKTŮ V JEDNOTLIVÝCH OBCÍCH VE VZTAHU K PODÍLU NA POČTU OBYVATEL**
- ❖ **VELKÝ POČET ZEMĚDĚLSKÝCH PODNIKŮ A FYZICKÝCH OSOB PODNIKAJÍCÍCH V ZEMĚDĚLSTVÍ**

## **1.5. TRH PRÁCE**

### **1.5.1. Vývoj nezaměstnanosti na území MAS Hanácké království**

V posledních pěti letech prošel trh práce na území MAS Hanácké Království výraznými změnami, podobně jako v dalších oblastech Olomouckého kraje. Přelomovými v tomto ohledu byly především roky 2008 a 2009, mezi kterými se podíl nezaměstnaných osob téměř zdvojnásobil (nárůst z 3,9 % v roce 2008 na 7,5 % v roce 2009). Nezaměstnanost rostla v průběhu celého roku 2009 a nezaznamenala tak ani každoroční jarní pokles z důvodu opětovného zavádění sezónních prací v zemědělství a stavebnictví. Od roku 2009 již podíl nezaměstnaných osob nezaznamenává větší výkyvy.

*Graf 10 - Podíl nezaměstnaných osob na území MAS Hanácké Království (2008 – 2011)*



### 1.5.2. Nezaměstnanost z územního hlediska

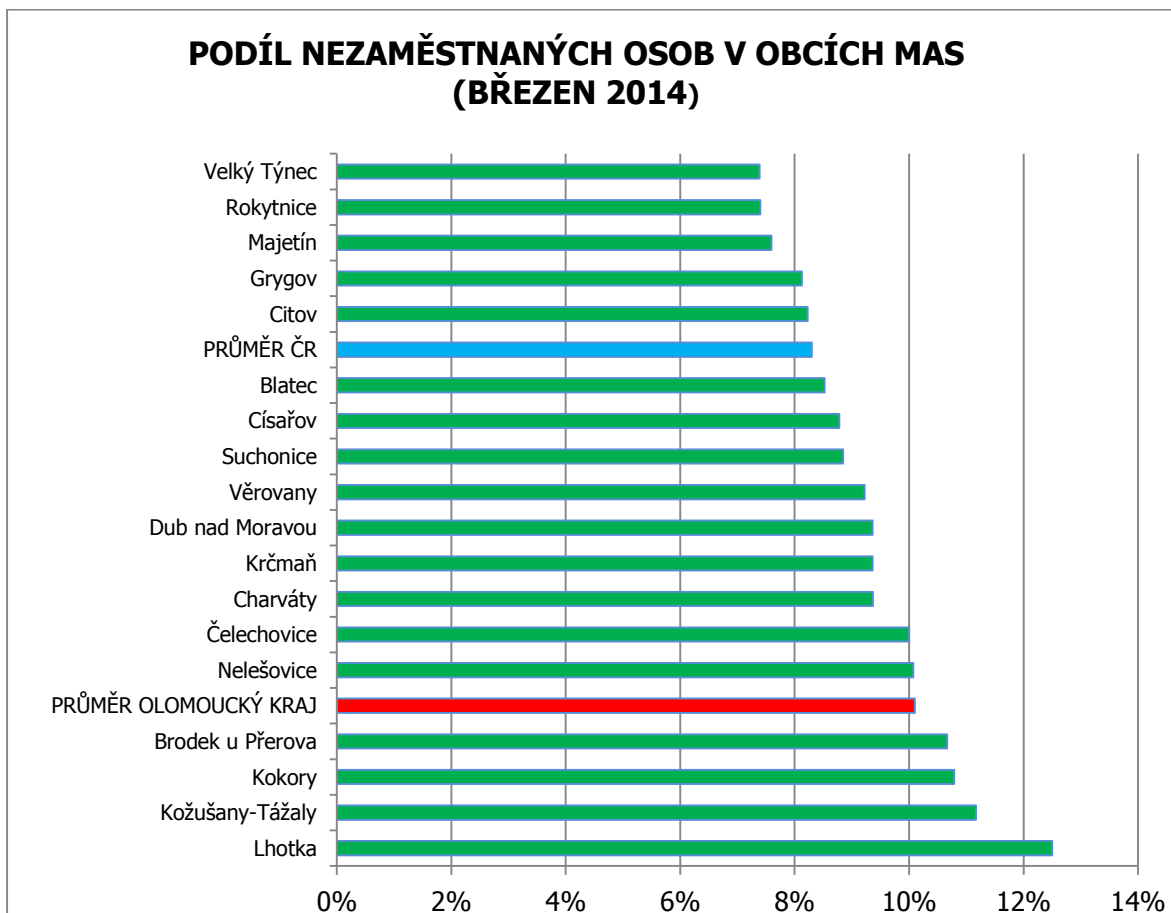
Území MAS Hanácké Království je s hodnotou podílu nezaměstnaných osob 8,9 % (k 31. 3. 2014) 1,2 procentního bodu pod průměrem Olomouckého kraje (10,1 %) a 0,6 procentního bodu nad celorepublikovým průměrem (8,3 %).

Tabulka 25 - Situace na trhu práce v obcích MAS Hanácké Království k 31. 3. 2014

Název obce	Počet ekonomicky aktivních obyvatel (15 -64)	Dosažitelní uchazeči o zaměstnání	Podíl nezaměstnaných osob
<b>Blatec</b>	434	37	<b>8,5%</b>
<b>Dub nad Moravou</b>	1 079	101	<b>9,4%</b>
<b>Grygov</b>	997	81	<b>8,1%</b>
<b>Kožušany-Tážaly</b>	573	64	<b>11,2%</b>
<b>Majetín</b>	803	61	<b>7,6%</b>
<b>Velký Týnec</b>	1 895	140	<b>7,4%</b>
<b>Brodek u Přerova</b>	1 416	151	<b>10,7%</b>
<b>Citov</b>	389	32	<b>8,2%</b>
<b>Čelechovice</b>	80	8	<b>10,0%</b>
<b>Kokory</b>	788	85	<b>10,8%</b>
<b>Lhotka</b>	32	4	<b>12,5%</b>
<b>Nelešovice</b>	139	14	<b>10,1%</b>
<b>Rokytnice</b>	1 027	76	<b>7,4%</b>
<b>Věrovany</b>	954	88	<b>9,2%</b>
<b>Krčmaň</b>	299	28	<b>9,4%</b>
<b>Charvátý</b>	587	55	<b>9,4%</b>
<b>Císařov</b>	205	18	<b>8,8%</b>
<b>Suchonice</b>	113	10	<b>8,8%</b>
<b>MAS Hanácké království</b>	11 810	1053	<b>8,9%</b>

Nejvyšší podíl nezaměstnaných osob mezi obcemi MAS Hanácké Království byl zjištěn v obcích Lhotka, Kožušany – Tážaly, Kokory a Brodek u Přerova. Tyto čtyři obce také jako jediné převyšují průměr Olomouckého kraje (10,1 %). Nejnižší nezaměstnanost pak byla zjištěna v obcích Velký Týnec, Rokytnice, Majetín, Grygov a Citov. Těchto 5 obcí také dosahuje hodnot nižších, než je celorepublikový průměr (8,3 %).

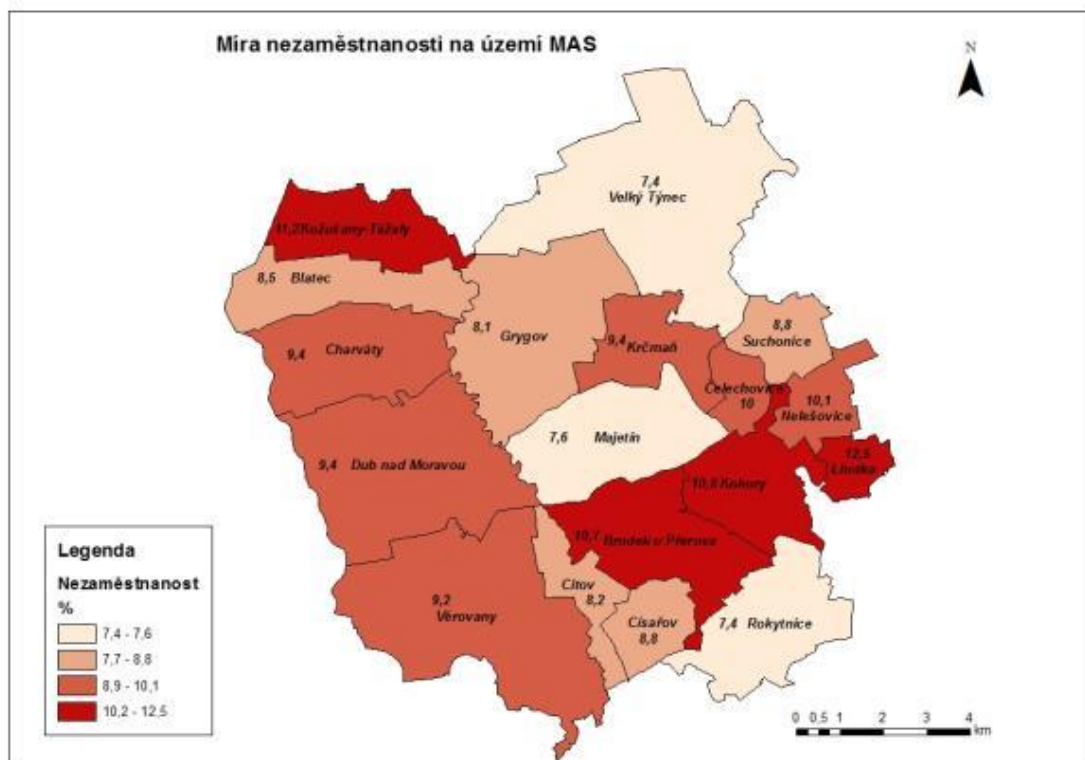
Graf 11- Podíl nezaměstnaných osob v obcích MAS Hanácké Království (březen 2014)



Z hlediska rozložení nezaměstnanosti v rámci území MAS Hanácké Království je nejvyšších hodnot podílu nezaměstnaných osob dosahováno v obcích ležících ve východní a jihovýchodní části MAS.

Odlišnosti mezi centrální a severní částí kraje (které najdeme již na úrovni geografických charakteristik), se pak promítají i do charakteru a stupně rozvoje ekonomiky, do oblasti infrastruktury, lidských zdrojů a samozřejmě i (ne)zaměstnanosti.

Mapa 9 - Podíl nezaměstnaných osob v obcích MAS Hanácké Království (březen 2014)

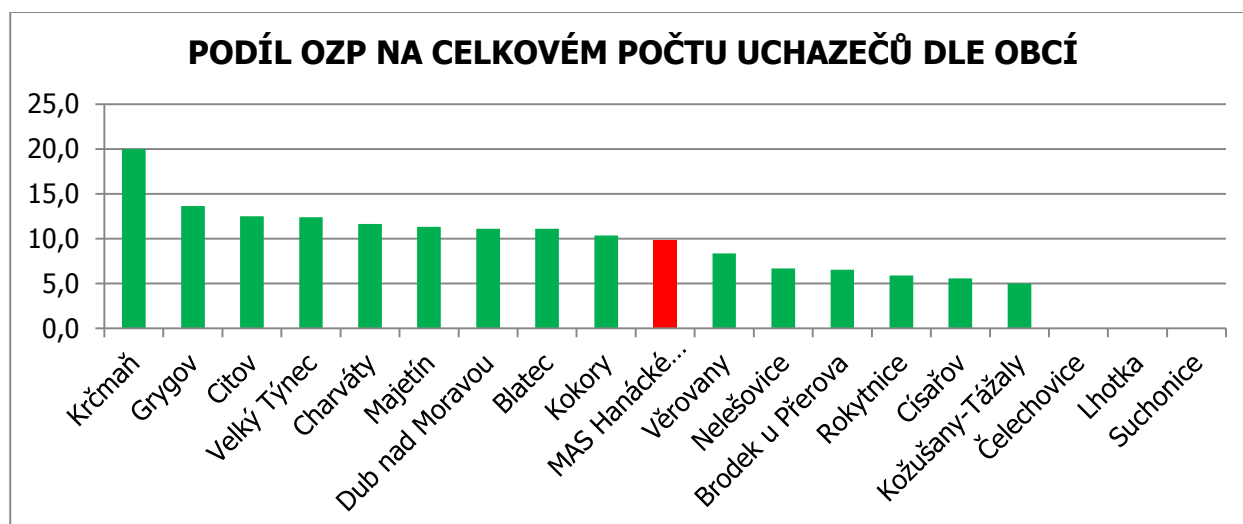


### 1.5.3. Nezaměstnanost z hlediska struktury uchazečů

Specifickými skupinami sledovanými z hlediska zaměstnanosti/nezaměstnanosti jsou tzv. „znevýhodnění na trhu práce“, kde jsou obdobně jako v zemích EU zahrnuti občané se zdravotním postižením, absolventi škol, starší občané ve věku nad 50 let či dlouhodobě nezaměstnaní.

Občané se zdravotním postižením představují v kraji 9 % nezaměstnaných, podíl této skupiny je na území MAS mírně vyšší (9,8 %). Nejvyšší hodnoty mezi obcemi bylo dosaženo za obec Křičmaň, kde podíl osob se zdravotním postižením dosáhl rovných 20 %.

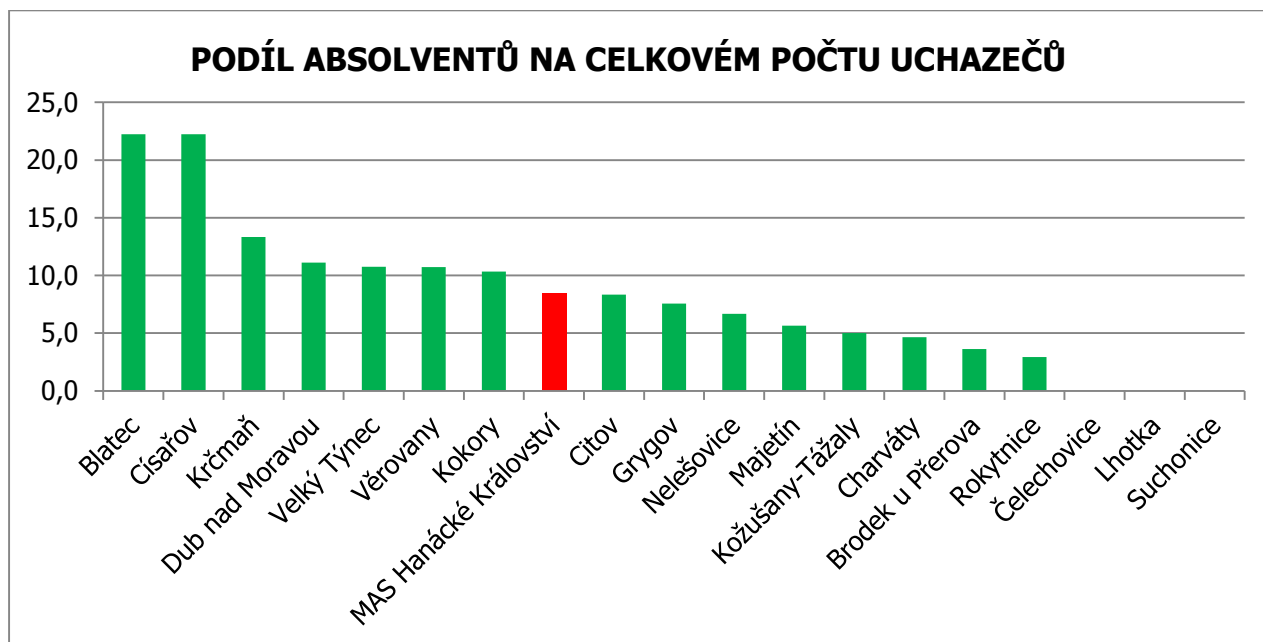
Graf 12 - Podíl OZP na celkovém počtu uchazečů dle obcí



Absolventi škol a mladiství tvoří v Olomouckém kraji 7,4 % uchazečů o zaměstnání, podíl této skupiny na území MAS je cca o 1,1 procentního bodu vyšší (8,5 %). Z hlediska obcí byl nejvyšší podíl absolventů mezi uchazeči o zaměstnání zjištěn v obcích Blatec a Císařov (shodně 22,2 %).

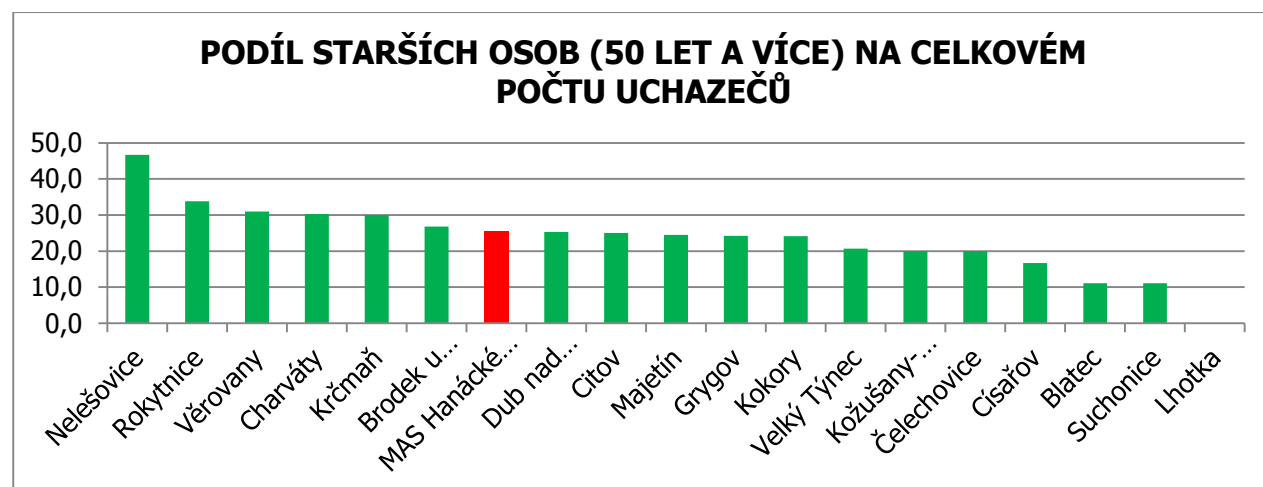
Nejvýraznějším negativním dopadem nezaměstnanosti absolventů a mladistvých je možnost sociálního ohrožení - nezformují se pracovní návyky, absolventi si zvyknou na příjem bez vlastní aktivity (rodiče, sociální dávky). Z hlediska oboru vzdělání mají vyšší šanci na získání místa absolventi technických oborů a dále řemeslníci.

Graf 13 - Podíl absolventů na celkovém počtu uchazečů dle obcí

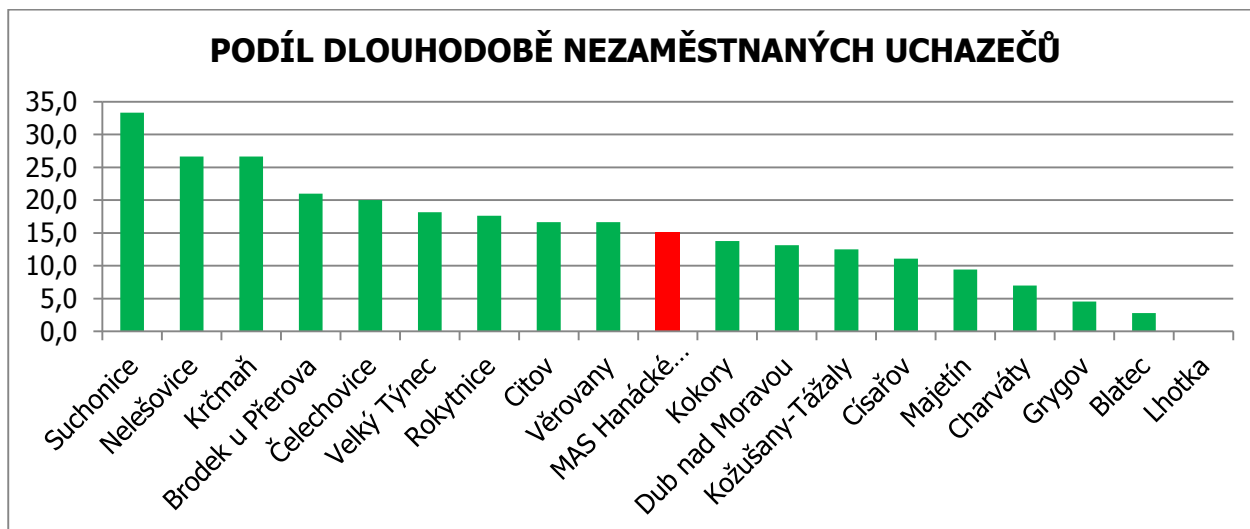


Dalšími problémovými skupinami z hlediska uplatnitelnosti na trhu práce jsou osoby starší 50. let a osoby dlouhodobě nezaměstnané (viz. grafy č. 14 a 15).

Graf 14 - Podíl osob starších 50 let na celkovém počtu uchazečů dle obcí



Graf 15 - Podíl dlouhodobě nezaměstnaných uchazečů



Zdroje dat: ČSÚ, MPSV

### **SHRNUTÍ**

- **STÁLE VYSOKÁ NEZAMĚSTNANOST VE SROVNÁNÍ S PŘEDKRIZOVÝM OBDOBÍM**
- **VELKÉ ROZDÍLY MEZI JEDNOTLIVÝMI OBCEMI**
- **NEZAMĚSTNANOST POD KRAJSKÝM PRŮMĚREM**
- **VYŠŠÍ NEŽ PRŮMĚRNÁ NEZAMĚSTNANOST U NĚKTERÝCH SPECIFICKÝCH ZNEVÝHODNĚNÝCH SKUPIN**

## **1.6. BYTOVÁ VÝSTAVBA**

### 1.6.1. Bytový fond

Tabulka 26 - Bytový fond v obcích MAS Hanácké Království (SLDB 2011)

Obec název	Byty celkem	v rodinných domech	v bytových domech
<b>Blatec</b>	244	235	8
<b>Dub nad Moravou</b>	630	573	52
<b>Grygov</b>	625	505	117
<b>Kožušany-Tážaly</b>	317	311	4
<b>Majetín</b>	470	423	46
<b>Velký Týnec</b>	1 007	907	89
<b>Brodek u Přerova</b>	886	637	245
<b>Citov</b>	209	192	13
<b>Čelechovice</b>	46	45	-
<b>Kokory</b>	431	417	12
<b>Lhotka</b>	28	26	-

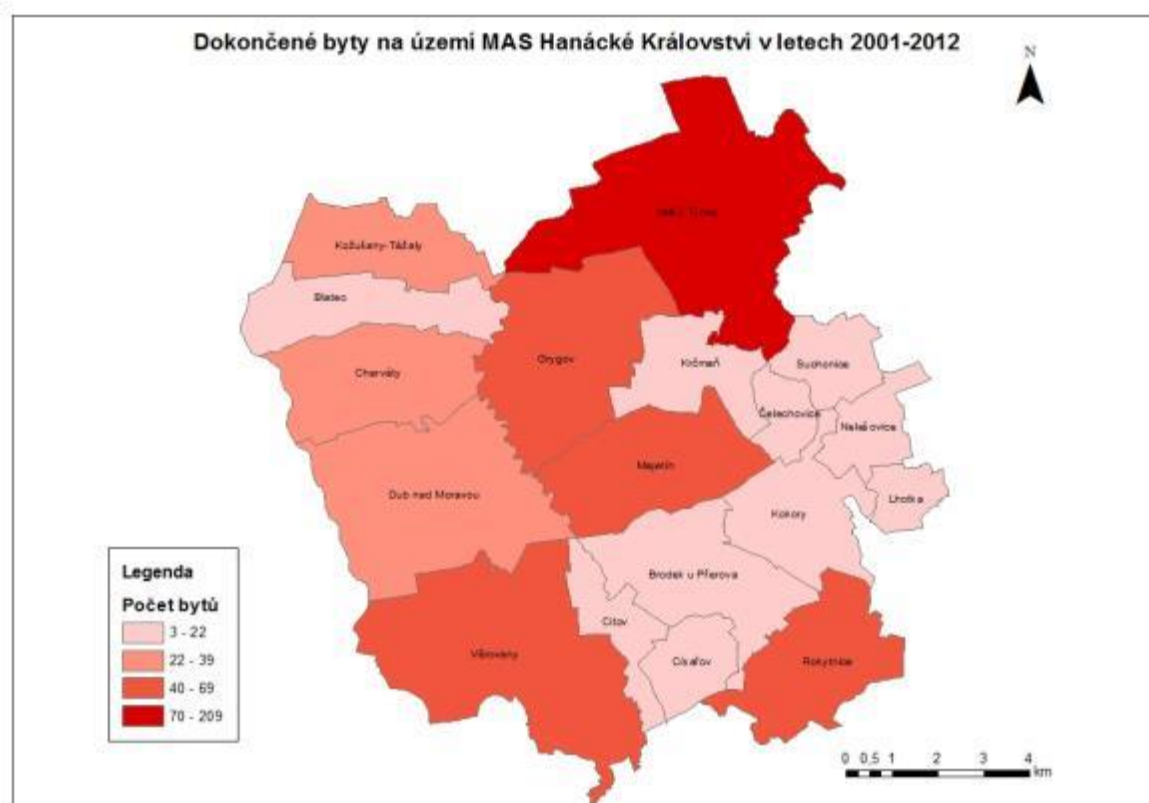
<b>Nelešovice</b>	82	76	6
<b>Rokytnice</b>	533	507	24
<b>Věrovany</b>	573	519	46
<b>Krčmaň</b>	203	197	4
<b>Charvátý</b>	320	313	4
<b>Císařov</b>	125	123	-
<b>Suchonice</b>	77	73	4
<b>MAS CELKEM</b>	<b>5799</b>	<b>6079</b>	<b>674</b>

Zastoupení celkového počtu bytových jednotek je přímo úměrné počtu obyvatel jednotlivých obcí. Z více než 88 % jsou na území MAS zastoupeny byty v rodinných domech, 12% podíl pak náleží bytům v bytových domech. Tento poměr se u jednotlivých obcí zcela zásadně liší. Zatímco u nejmenších obcí MAS je podíl bytů v bytových domech nulový, u obce Brodek u Přerova tento podíl dosahuje téměř jedné třetiny (27.7 %).

### 1.6.2. Bytová výstavba

Největší počet dokončených bytů z obcí MAS Hanácké Království byl v letech 2001-2012 zjištěn v obci Velký Týnec (209). Nejnižší přírůstky pak zaznamenaly nejmenší obce MAS – Lhotka (6), Nelešovice (3) a Suchonice (3).

Mapa 10 - Dokončené byty na území MAS Hanácké Království v letech 2001-2012 (vč. nástaveb a příst., domů pro seniory)



Zdroj dat: ČSÚ

### SHRNUTÍ

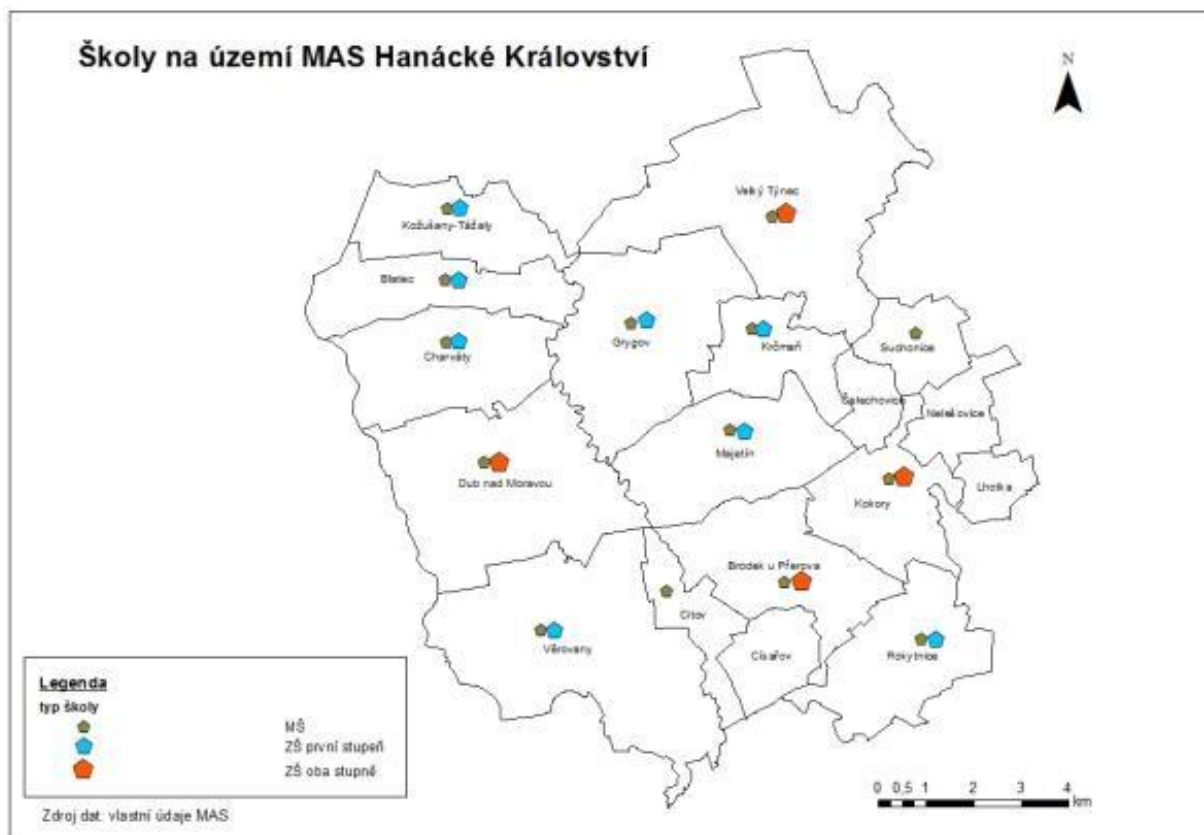
- ❖ VĚTŠINA OBYVATEL OBÝVÁ RODINNÉ DOMY
- ❖ VELKÉ ROZDÍLY MEZI JEDNOTLIVÝMI OBCEMI MAS V POČTU DOKONČENÝCH BYTŮ

## 1.7. ŠKOLSTVÍ

### 1.7.1. Úvod

Školství na území MAS je zastoupeno předškolními zařízeními a institucemi primárního vzdělávání – základními školami. V MAS Hanácké Království se nenachází žádná z institucí středoškolského vzdělávání, tj. gymnázium, střední odborná škola ani učiliště. Také se zde nevyskytují základní umělecké školy. V obci Grygov působí při ZŠ soukromá hudební škola.

Mapa 11- Školy na území MAS Hanácké Království



### 1.7.2. Mateřské školy

Předškolní vzdělávání je jedním ze základních pilířů vzdělávací soustavy v ČR a doplňuje tak výchovné a vzdělávací působení rodiny. Dle údajů ze SLDB 2011 se v obcích MAS Hanácké Království nachází celkem 30 tříd v mateřských školách, která navštěvuje celkem 684 dětí. Průměrný počet dětí ve třídě je 23.

Tabulka 27 - Přehled mateřských škol na území MAS (data za školní rok 2013/2014)

Obec	Mateřská škola	Počet tříd	Kapacita	Skutečný počet dětí (šk. rok 2013/2014)	Počet pedagogů
<b>Blatec</b>	ANO	2	30	25	2
<b>Brodek u Přerova</b>	ANO	4	100	100	6
<b>Čísářov</b>	NE				
<b>Citov</b>	ANO	1	24	24	2
<b>Čelechovice</b>	NE				
<b>Dub nad Moravou</b>	ANO	3	70	70	5
<b>Grygov</b>	ANO	1	25	25	2
<b>Charvátý</b>	ANO	1	20	20	2
<b>Kokory</b>	ANO	2	40	40	4
<b>Kožušany-Tážaly</b>	ANO	1	28	28	2
<b>Krčmaň</b>	ANO	1	25	16	2
<b>Lhotka</b>	NE				
<b>Majetín</b>	ANO	3	60	60	3
<b>Nelešovice</b>	NE				
<b>Rokytnice</b>	ANO	2	60	52	3
<b>Suchonice</b>	ANO	3	60	52	4
<b>Velký Týnec</b>	ANO	5	130	130	9
<b>Věrovany</b>	ANO	2	50	50	3

### 1.7.3. Základní školy

V základních školách v obcích MAS Hanácké Království se nachází celkem 58 tříd. Z tohoto počtu je 17 tříd v základních školách pouze s prvním stupněm (tj. 1. – 5. ročník) a 41 v ZŠ s prvním i druhým stupněm základního vzdělávání (tj. 1. – 9. ročník).

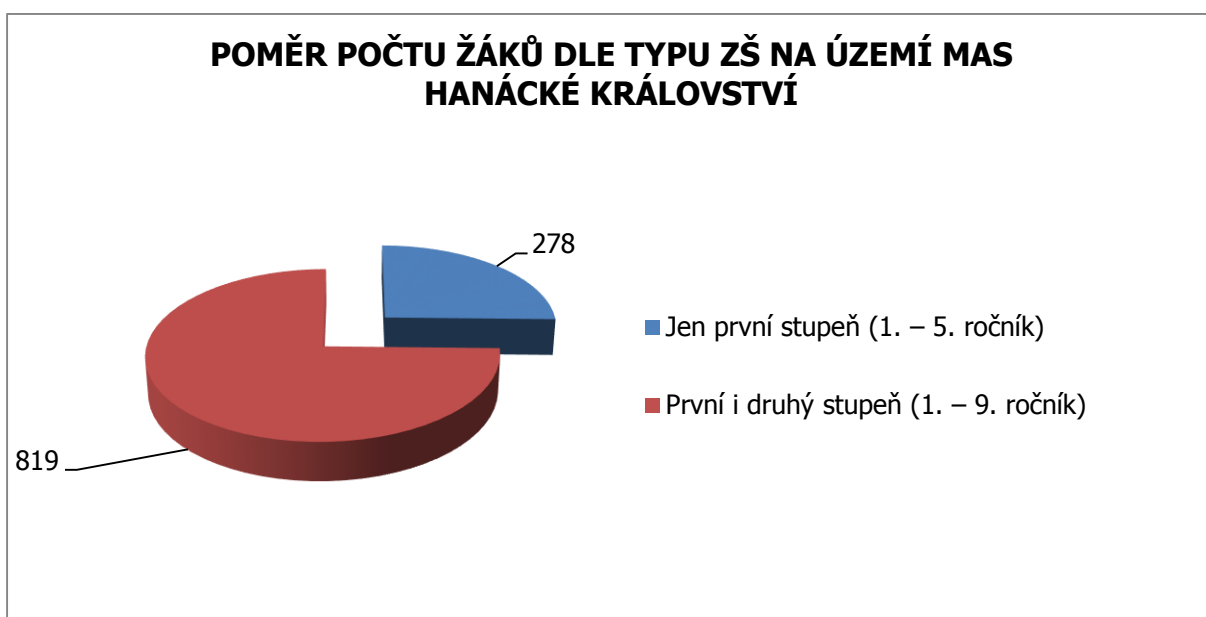
Tabulka 28 - Přehled základních škol na území MAS (data za školní rok 2013/2014)

Obec	Základní škola	Počet tříd	Kapacita školy	Skutečný počet žáků	Počet pedagogů
<b>Blatec</b>	1-5.třída	2	40	40	3
<b>Brodek u Přerova</b>	1-9.třída	14	450	273	19
<b>Čísářov</b>	X				
<b>Citov</b>	X				
<b>Čelechovice</b>	X				
<b>Dub nad Moravou</b>	1-9.třída	11	275	243	18
<b>Grygov</b>	1-5.třída	4	40	40	5
<b>Charvátý</b>	1-4.třída	4	75	75	4
<b>Kokory</b>	1-9.třída	9	225	134	12
<b>Kožušany-Tážaly</b>	1-5.třída	3	40	28	3
<b>Krčmaň</b>	1-5.třída	1	40	10	2
<b>Lhotka</b>	X				

<b>Majetín</b>	1-5.třída	3	60	56	3
<b>Nelešovice</b>	X				
<b>Rokytnice</b>	1-5.třída	3	105	59	4
<b>Suchonice</b>	X				
<b>Velký Týnec</b>	1-9.třída	14	450	287	20
<b>Věrovany</b>	1-5.třída	2	60	60	4

Celkově tak v roce 2011 základní školy na území MAS navštěvovalo 1 097 žáků. Z tohoto počtu 278 žáků navštěvovalo školy zaměřující se pouze na první stupeň a 819 žáků docházelo do ZŠ s prvním i druhým stupněm základního vzdělávání. Průměr počtu žáků na jednu třídu je 19, přičemž u škol zaměřujících se pouze na první stupeň je tento počet nižší (16 žáků) a u škol s prvním i druhým stupněm nepatrně vyšší (20 žáků).

Graf 16 - Poměr počtu žáků dle typu ZŠ na území MAS



Zdroj dat: ČSÚ, webové stránky obcí a škol

#### SHRNUTÍ

- **POČETNĚ PŘEVAŽUJÍ ZÁKLADNÍ ŠKOLY S PRVNÍM VZDĚLÁVACÍM STUPNĚM – MALOTŘÍDNÍ CHARAKTER ŠKOL**
- **TŘI ČTVRTINY ŽÁKŮ NAVŠTĚVUJÍ ŠKOLY S PRVNÍM I DRUHÝM VZDĚLÁVACÍM STUPNĚM**

## 1.8. SOCIÁLNÍ OBLAST

### 1.8.1. Úvod

Pro kapitolu sociální oblast byla využita **veřejně dostupná data**. Za účelem popisu a zhodnocení situace v sociální oblasti byla také sestavena **pracovní skupina**. Na základě doporučení metodiky pro MAS – Identifikace sociálního vyloučení v obcích (Agentura pro sociální začleňování) bylo zrealizováno

specializované **dotazníkové šetření**. Dotazník byl směřován především na představitele obcí a také na aktéry, kteří působí v sociální oblasti. Z každé obce byly získány 1-2 dotazníky.

Formulář obsahoval tyto otázky:

- **Jak celkově vnímáte situaci v obci z hlediska sociálních problémů?**
- **Je v obci nějaká lokalita, kterou můžeme označit jako „sociálně vyloučenou“?** V případě, že ano, uveďte prosím popis – kde se nachází, kolik tam žije lidí, o jaké osoby se jedná apod.
- **Jaké sociální problémy se v obci vyskytují?** Kolika lidí se týkají? Uveďte prosím co nejvíce informací - *bezdomovectví, problémy národnostních menšin, kriminalita, problémy nízkopříjmových skupin obyvatel, nezaměstnanost, alkoholismus, závislost na návykových látkách, hazard, problémy seniorů, problémy zdravotně postižených, jiné*
- **Jaká opatření vykonává obecní úřad a další subjekty v obci?** *Má obec k dispozici byty pro potřebné? Jaké sociální služby v obci fungují? Co se děje pro podporu zaměstnanosti? Jaké opatření se přijímá v oblasti prevence kriminality? Další informace?*
- **Jak tráví mládež volný čas? Mají mladí lidé dostatečné vyžití?**
- **Máte nějaké návrhy na zlepšení situace?**

#### 1.8.2. Sociální služby a opatření v sociální oblasti

##### 1.8.2.1. Registrované sociální služby

V tabulce níže je uveden přehled sociálních služeb, které jsou oficiálně registrovány u ministerstva práce a sociálních věcí jako sociální služba. Jedná se o **poskytovatele sociálních služeb**, kteří zde **mají své sídlo**. Kromě toho v MAS působí ještě další sociální služby, které sídlí jinde, ale v obcích vykonávají svou činnost (např. Charita Přerov, Prostějov, Olomouc – terénní pečovatelské služby)

Tabulka 29 - Přehled registrovaných sociálních služeb na území MAS

Název	Obec	Kapacita	Cílové skupiny klientů	Forma poskytování služby	Poskytovatel služby
Dům s pečovatelskou službou	Brodek u Přerova	Byty zvláštního určení 18 Terénní služba 35 os.	Osoby se zdravotním postižením, senioři	Pobytová, terénní	Městys Brodek u Přerova
Pečovatelská služba o.s. AMANS	Dub nad Moravou	15 uživatelů	Osoby s chronickým onemocněním, zdravotním postižením, sluchovým postižením, senioři	Terénní	Občanské sdružení AMANS
Centrum Dominika	Kokory	27 seniorů 63 ostatní	Senioři, osoby se zdravotním postižením	pobytová	Centrum Dominika, p.o.
Domov na Zámečku Rokytnice	Rokytnice	25 seniorů 127 ostatní	Osoby s kombinovaným a mentálním postižením, senioři	pobytová	

##### 1.8.2.2. Opatření v sociální oblasti

Mimo poskytovatelů sociálních služeb jsou také samotné obecní úřady činné v sociální oblasti. Některé obce pronajímají obecní byty potřebným, samy jsou zaměstnavateli sociálně slabých apod. Obec Brodek u Přerova je sama poskytovatelem sociální služby, obec Majetín provozuje Dům s pečovatelskou službou. Důležitá je také nabídka volnočasových aktivit nejen pro mladé, což vede k prevenci kriminality a sociálně negativních jevů.

Tabulka 30 - Počty obecních bytů

Obec	Obecní byty
<b>Blatec</b>	0
<b>Brodek u Přerova</b>	68
<b>Císařov</b>	0
<b>Citov</b>	10
<b>Čelechovice</b>	0
<b>Dub nad Moravou</b>	-
<b>Grygov</b>	0
<b>Charváty</b>	0
<b>Kokory</b>	0
<b>Kožušany-Tážaly</b>	0
<b>Krčmaň</b>	0
<b>Lhotka</b>	0
<b>Majetín</b>	21
<b>Nelešovice</b>	2
<b>Rokytnice</b>	0
<b>Suchonice</b>	0
<b>Velký Týnec</b>	9
<b>Věrovany</b>	6

Pro rodiče předškolních dětí, které ještě nenavštěvují mateřskou školu, se v posledních letech v ČR zřizují mateřská centra. V regionu MAS se nachází tři taková zařízení:

- Rodinné centrum Čmelda Velký Týnec
- Rodinné centrum Lvíček Majetín
- Klub dětí a maminek Dub nad Moravou

### 1.8.3. Struktura ohrožených a sociálně vyloučených skupin obyvatel

Pro získání dat o osobách sociálně vyloučených nebo sociálním vyloučením ohrožených bylo použito zejména dotazníkové šetření. Definice takových obyvatel poměrně složitá, protože takto může být označena celá řada lidí – senioři, mládež, absolventi škol, nezaměstnaní, matky na/po mateřské dovolené, postižení atd. Nicméně snahou bylo zachytit co nejvíce skutečností, které jsou nebo mohou být potenciálně problémové a je třeba je v budoucnu řešit. Na území MAS se vyskytují tyto skupiny obyvatel, které lze vnímat jako ohrožené sociálním vyloučením:

- **Senioři** – nejčastější skupinou, která byla označena jako ohrožená a jejíž situace by se měla řešit, jsou senioři. Bližší informace o velikosti této cílové skupiny jsou uvedeny v kapitole obyvatelstvo.
- **Nezaměstnaní, občané s nízkými příjmy** – nezaměstnanost je obecným problémem v ČR, který se projevuje i na území MAS.
- **Osoby závislé na návykových látkách** (alkohol, drogy..)
- **Osoby se zdravotním postižením**
- **Mládež, absolventi škol**
- **Rodiče na/po mateřské (rodičovské) dovolené**
- **Bezdomovci** – spíše výjimečně

Ojedinele se na území MAS vyskytují národnostní menšiny, jde pouze o několik rodin v rámci celé MAS a osoby žijící přechodně na ubytovnách. V tomto ohledu tedy MAS nezaznamenává větší problémy, viz kap. 1.8.3. V kap. 1.8.4. je uveden stručný popis sociálních problémů na území MAS

#### 1.8.4. Definice sociálně vyloučených lokalit

V roce 2006 byla pro Českou republiku vytvořena „Mapa sociálně vyloučených a sociálním vyloučením ohrožených romských lokalit v České republice“. Tuto mapu vytvořila firma Ivan Gabal Analysis & Consulting, resp. GAC spol. s r.o. Materiál je znám jako tzv. Gabalova zpráva. Dle této mapy se na území MAS **nevyskytuje sociálně vyloučená** romská **lokalita**. Nejbližší lokality jsou umístěny v Olomouci, Přerově i Prostějově.

Skutečnost byla potvrzena i dotazníkovým šetřením, kdy žádný z respondentů neodpověděl kladně na otázku „Je v obci nějaká lokalita, kterou můžeme označit jako „sociálně vyloučenou“? Zde byl dotaz směřován nejen na lokality romské, ale obecně na sociálně vyloučené. Území MAS je typické menšími sídly do 1 500 obyvatel, kde je pravděpodobnost výskytu takových lokalit nižší.

#### 1.8.5. Popis sociálních problémů ze strany obcí

Dle dotazníků a názorů členů pracovní skupiny se v MAS nevyskytují vážnější sociální problémy, nicméně je zde celá řada věcí, která by se měla řešit a do budoucna zlepšovat.

**Problémy seniorů** – přibližně ve čtvrtině obcí je akcentován problém seniorů, kteří nemají dostatečné kulturní, sportovní a společenské vyžití. Vyskytuje se i problém nízkých příjmů seniorů a neochota rodiny podílet se na péči. Byl také zaznamenán nedostatek míst v zařízeních pro péči o seniory.

**Nezaměstnanost** – nezaměstnanost je problémem takřka ve všech obcích regionu. Respondenti v dotaznících kladli důraz na nezaměstnanost mladých lidí, především absolventů a také u rodičů po rodičovské dovolené a starších osob.

**Problémy nízkopříjmových skupin obyvatel** – ve více než polovině obcí byl označen problém nízkopříjmových skupin obyvatel, kdy se stávají neplatiči povinných poplatků. Vyskytují se také jedinci a rodiny, které se vlivem složité životní situace dostaly do dluhů, které nejsou schopni splácet, mají exekuce apod.

**Kriminalita** – v obcích byly zaznamenány případy krádeží a dalších trestných činů, více v kap. Bezpečnost.

**Závislost na návykových látkách, alkoholismus, hazard** – vyskytuje se v omezené míře.

**Problémy zdravotně postižených** – problémy zdravotně postižených spočívají především v bariérovosti a nedostatečném společenském vyžití pro tuto skupinu obyvatel

**Bezdomovectví** – v území MAS se vyskytuje velice okrajově, týká se pouze několika jedinců, řádově do 10ti osob

**Problémy národnostních menšin** – okrajový výskyt problémů s národnostními menšinami.

*Zdroje dat: dotazníkové šetření, vlastní údaje poskytovatelů, [iregistr.mpsv.cz](http://iregistr.mpsv.cz)*

#### **SHRNUTÍ**

- ❖ **V ÚZEMÍ MAS EXISTUJÍ REGISTROVANÉ SOCIÁLNÍ SLUŽBY PRO SPECIFICKÉ SKUPINY UŽIVATELŮ - CELKEM 420 MÍST**
- ❖ **VYSKYTUJÍ SE SKUPINY OBYVATEL POTENCIÁLNĚ OHROŽENÉ SOCIÁLNÍM VYLOUČENÍM**

## 1.9. CESTOVNÍ RUCH

### 1.9.1. Infrastruktura pro cestovní ruch

**Sektor služeb je v regionu MAS Hanácké Království rozvinut pouze v omezené míře**, což je částečně dáno jak omezenou kupní silou obyvatelstva, tak i umístěním v blízkosti měst Olomouce, Přerova a Prostějova. Z hlediska dostupnosti základních služeb lze konstatovat, že vybavenost do značné míry respektuje velikost obce. To platí například pro poštovní služby (pobočka pošty cca v polovině obcí), bankovní služby (pobočka banky pouze ve Velkém Týnci, Dubu nad Moravou a Brodsku u Přerova), nebo také prodejny potravin (Velký Týnec – 4 prodejny, Čelechovice – žádná).

Výše uvedené základní **služby jsou důležité** nejen z hlediska dostupnosti pro obyvatele MAS, ale také **z hlediska dalšího rozvoje cestovního ruchu** v regionu. S tím souvisí i nutnost zvyšování ubytovacích (v současnosti pouze **jedno ubytovací zařízení** na území MAS) a stravovacích (**pouze 5 restaurací s kuchyní** na území MAS) kapacit.

Příležitostí pro rozvoj cestovního ruchu jsou také aktivity spojené s **propagací a oživováním** stávajících kulturních **památek** na území MAS, ať už se jedná o zámky a k nim přilehlé zámecké parky v Citově, Rokytnici a Velkém Týnci, sakrální stavby v čele s poutním kostelem Panny Marie v Dubu nad Moravou, nebo významné přírodní lokality (Lužní Les Království, U Strejčkova lomu, U bílých hlín, Tučapská skalka, Boleloucká skalka, jezírko Boňuchy atd.).

Potenciál dalšího rozvoje skýtají také hojně zastoupené spolky působící na území MAS. Služby v oblasti školství, zdravotnictví či sociálních služeb jsou na území MAS zastoupeny nerovnoměrně a stejně jako základní služby přímo nebo částečně respektují velikost sídel. Potenciál u těchto skupin je tak potřeba hledat ve zvyšování jejich kvality, nikoli kvantity a šíři pokrytí.

### 1.9.2. Turistické atraktivity

Turistické atraktivity na území MAS lze rozdělit do několika skupin: **přírodní atraktivity, sportovní možnosti, památky a akce pro veřejnost.**

#### 1.9.2.1. *Přírodní atraktivity*

Hlavními přírodními lokalitami, které návštěvníci vyhledávají, jsou lužní **les Království**, lokalita **U Strejčkova lomu, U bílých hlín, Tučapská skalka a Lhotka u Přerova**. V blízkosti cyklostezky vedoucí z Grygova do Majetína se řada cyklistů zastavuje u symbolu Království, památného stromu nazývaného Dub Král.

Obrázek 7 - Přírodní atraktivity MAS - příklady



### 1.9.2.2. Možnosti koupání a sportování

V regionu se nachází dvě koupaliště – v Citově a Majetíně. Majetínské koupaliště, které bylo rozšířeno na „Ozdravné centrum mikroregionu“ je hojně navštěvováno nejen místními občany. Koupaliště v Citově není v současnosti ke koupání využíváno, ale funguje zde sauna a areál se využívá pro sportovní činnosti. Další možnosti koupání nabízí několik přírodních lokalit - pískoven.



### 1.9.2.3. Historické a kulturní památky

Dominantou z hlediska památek je Poutní chrám Očišťování Panny Marie v Dubu nad Moravou. Na území MAS se nachází tři zámky – v Citově, Rokytnici a Velkém Týnci. Mimo to téměř každá obec disponuje památkami místního významu a nachází se zde řada kostelů nebo drobných sakrálních staveb. V obci Brodek u Přerova mohou turisté navštívit také místní rozhlednu a turistickou atraktivitou je bezpochyby také zvonařská dílna rodiny Dytrychových.

Obrázek 8 - Památky na území MAS - výběr



Tabulka 31 - Přehled památek na území MAS

Obec	Zámek	Kostel	Kaple	Boží muka	Památky místního významu
Blatec	0	0	1		
Brodek u Přerova	0	1	1	5	0
Císařov	0	0	1	3	5
Citov	1	1	0	6	1
Čelechovice	0	1	2	13	0
Dub nad Moravou	0	1	4	7	17
Grygov	0	0	1	6	4
Charváty	0	1	1		
Kokory	0	1	1	4	1
Kožušany-Tážaly	0	0	2	9	1
Krčmaň	0	1	0	10	0
Lhotka	0				
Majetín	0	1	1	10	2
Nelešovice	0				
Rokytnice	1	1	0	4	1
Suchonice	0	1	1	3	0
Velký Týnec	1	2	2	14	7
Věrovany	0	0	3	12	3

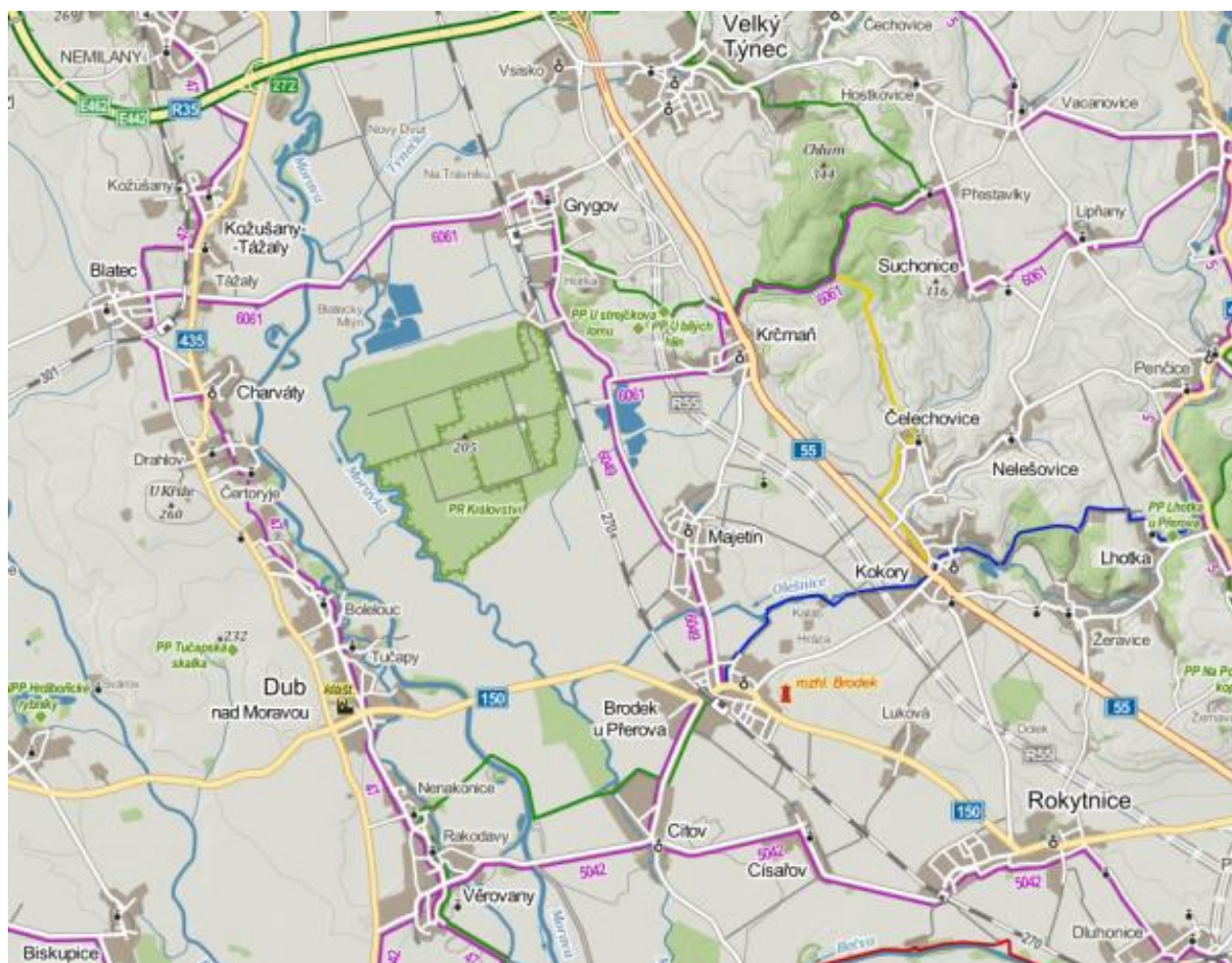
### 1.9.3. Cyklistická doprava

Území MAS Hanácké Království je protnuto poměrně **hustou sítí cyklotras**, z nichž asi nejvýznamnější a nejnámější je vedena podél toku řeky Moravy vedoucí **Moravská cyklotrasa**, která je jednou z hlavních cyklotras ČR propojující území Moravy od severu k jihu. Tato cyklotrasa II třídy č. 47 spojující Olomouc a Tovačov kopíruje východní okraj území MAS. Ze západní strany je území MAS těsně míjeno tzv. Jantarovou cyklotrasou (cyklotrasa č. 5), která území Moravy protíná západovýchodním směrem.

Podél severní hranice MAS Hanácké Království je vedena **cyklotrasa regionálního významu č. 6061**, která na území MAS prochází obcemi Blatec, Kožušany-Tážaly, Grygov, Krčmaň a Suchonice. Jižní okraj území MAS pak kopíruje cyklotrasa č. 5042 procházející obcemi Věrovany, Citov, Císařov a Rokytnice. Severojižním směrem pak územím MAS prochází **cyklotrasa č. 6049** spojující Grygov, Majetín, Brodek u Přerova a Citov. Rovinatý terén nabízí možnosti pro nenáročnou příměstskou jednodenní cykloturistiku.

Cyklostezky nejsou ve všech vhodných úsecích vybudovány. Existující cyklostezky jsou využívány místními občany k dopravě mezi obcemi nejen do zaměstnání, dále k procházkám, běžkování a inline bruslení.

Mapa 12 - Cyklotrasy na území MAS



### SHRNUTÍ

- ❖ POTENCIÁL KULTURNÍCH I PŘÍRODNÍCH PAMÁTEK PRO PŘÍMĚSTSKÝ CHARAKTER TURISTIKY
- ❖ NEDOSTATEČNÁ INFRASTRUKTURA PRO CESTOVNÍ RUCH
- ❖ POTENCIÁL PRO ROZVOJ CYKLOTURISTIKY

#### 1.10. ŽIVOTNÍ PROSTŘEDÍ A OCHRANA PŘÍRODY

Následující kapitola poskytuje jednak přehled o chráněných územích v MAS a také další informace související s ochranou životního prostředí – především nakládání s odpady a přehled zařízení vyrábějících energii z obnovitelných zdrojů. Poslední kapitolou je environmentální vzdělávání. O jednotlivé složky životního prostředí (voda, půda, ovzduší) je pečováno v souladu s platnými zákony a vyhláškami.

### 1.10.1. Chráněná území v MAS Hanácké Království

Přehled chráněných území je dle manuálu pro přípravu strategie komunitně vedeného místního rozvoje zpracován v šesti skupinách – velkoplošná chráněná území, maloplošná chráněná území, památné stromy, obecná ochrana přírody a krajiny, Natura 2000 a přírodní biotopy. Je obtížné znázornit všechny prvky na jedné mapě, proto je přehled rozdělen do několika map s příslušnými popisy. Na území Česka se nacházejí zvláště chráněná území (velkoplošná a maloplošná) o celkové rozloze 12 535,7 km<sup>2</sup> (2013), což představuje 15,9 % území ČR.

#### 1.10.1.1. *Velkoplošná chráněná území*

Na území MAS se nevyskytují velkoplošná chráněná území

#### 1.10.1.2. *Maloplošná chráněná území*

Tabulka 32 - Maloplošná chráněná území v MAS

Název	Rozloha (ha)	Typ	Důvod ochrany
Království	301,09	Přírodní rezervace	Ochrana vývojově vyspělých, druhově bohatých společenstev nížinných listnatých lesů
U bílých hlín	0,19	Přírodní památka	Ochrana květeny
U Strejčkova lomu	0,66 ha	Přírodní památka	Ochrana rostlinného společenstva
Tučapská skalka	0,4 ha	Přírodní památka	Ochrana rostlinného společenstva
Lhotka u Přerova	5,07 ha	Přírodní památka	Ochrana květeny a drobného živočišstva



#### 1.10.1.3. *Památné stromy*

Na území MAS se vyskytuje 5 ze zákona vyhlášených památných stromů.

Tabulka 33 - Památné stromy na území MAS

Název památného stromu	Katastrální území	Typ
Lípa ve Velkém Týnci – zaniklý strom	Velký Týnec	Solitér
Dub Král	Grygov	Solitér
Tučapské Lípy	Dub nad Moravou	Skupina
Tučapské Lípy	Dub nad Moravou	Skupina
Tučapské Lípy	Dub nad Moravou	Skupina

#### 1.10.1.4. NATURA 2000

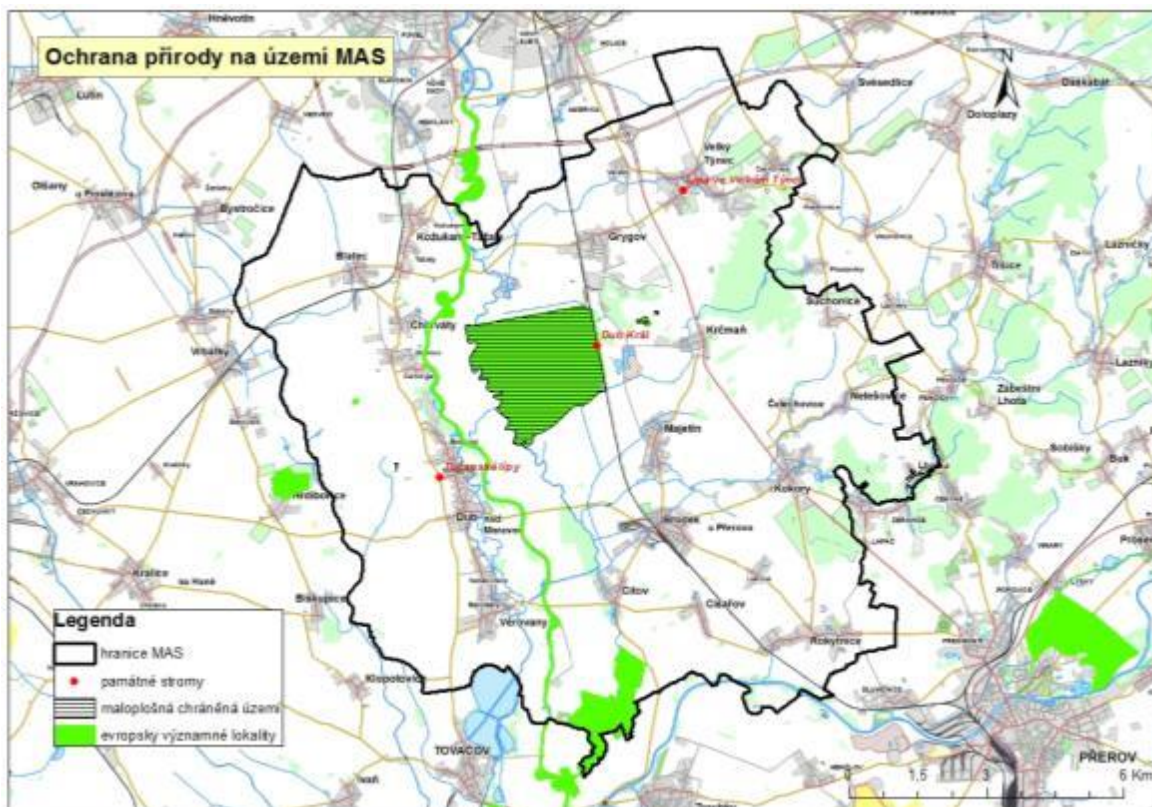
Do soustavy NATURA 2000 řadíme tzv. evropsky významné lokality (EVL) a ptačí oblasti (PO). Z těchto dvou kategorií se na území MAS vyskytují pouze evropsky významné lokality dle následující tabulky.

Tabulka 34 - Soustava Natura 2000

Název	Katastrální území	Rozloha (ha)	Předmět ochrany
U Strejčkova lomu	Krčmaň	3,44	Koniklec velkokvětý
U Bílých hlín	Krčmaň	0,68	Koniklec velkokvětý
Království	Grygov	587,76	Smišené lužní lesy
Deylův ostrůvek	Dub nad Moravou	1,0	Kuňka obecná, čolek velký
Morava – Chropyšský luh	Kožušany, Blatec, Dub, Charváty, Věrovany	3205,33	Smišené lužní lesy

Do regionu nezasahuje žádná z ptačích oblastí vyhlášených v rámci soustavy NATURA 2000.

Mapa 13 - Chráněná území, památné stromy a NATURA 2000



#### 1.10.1.5. Obecná ochrana přírody a krajiny

- **Územní systém ekologické stability krajiny (ÚSES)**

ÚSES definuje zákon č. 114/1992 Sb., o ochraně přírody a krajiny, v § 3 písm. a) jako vzájemně propojený soubor přirozených i pozměněných, avšak přírodě blízkých ekosystémů, které udržují přírodní rovnováhu. Cílem územních systémů ekologické stability je vytvoření sítě relativně ekologicky stabilních území, ovlivňujících příznivě okolní, ekologicky méně stabilní krajinu, zachování či znovuobnovení přirozeného genofondu krajiny, zachování či podpoření rozmanitosti původních biologických druhů a jejich společenstev (biodiverzity).

Podle biogeografického významu se rozlišují tři úrovně ÚSES – místní (lokální), regionální a nadregionální. Z hlediska typů území rozlišuje ÚSES biocentra, biokoridory a interakční prvky. Na území MAS se vyskytují tyto prvky ÚSES:

### Biocentra

#### Nadregionální biocentra:

Na území MAS se nevyskytuje nadregionální biocentrum.

#### Regionální biocentra:

Biskupice, Čičelec, Hrubý les, Chlum, Kožušany, Les Království, Vrbovec

### Biokoridory

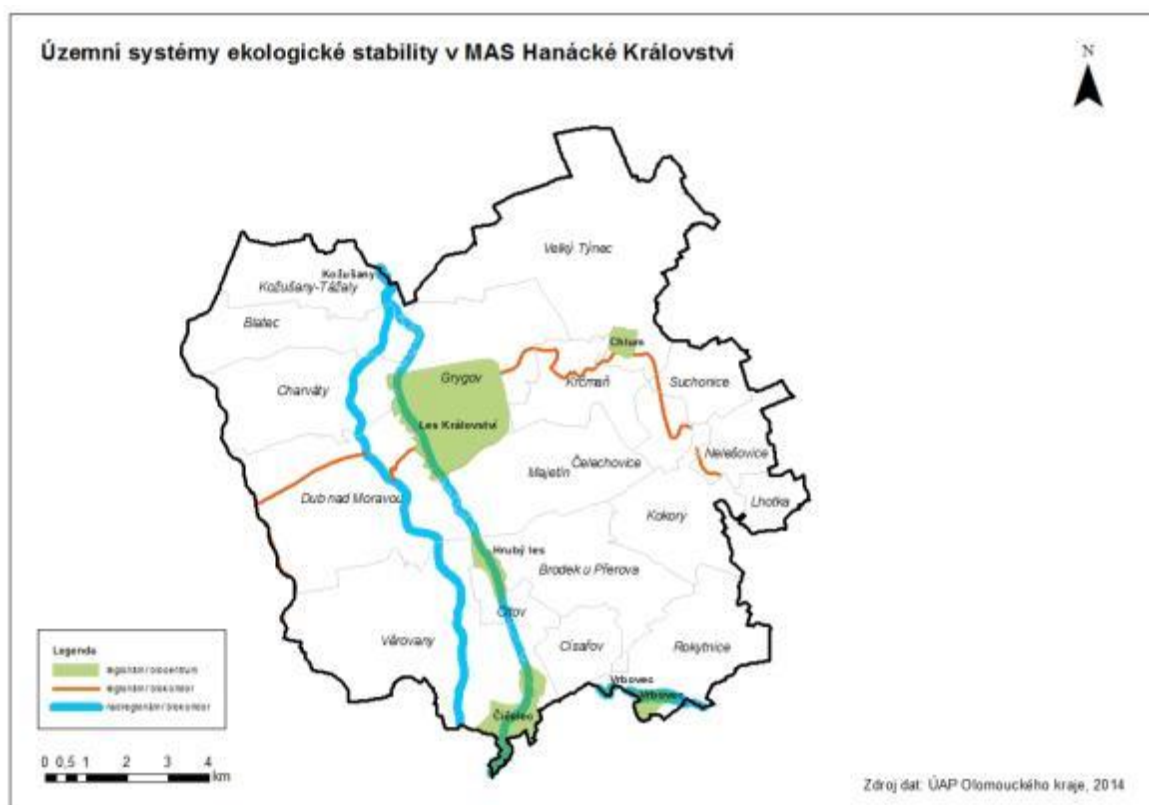
#### Nadregionální biokoridory:

Územím MAS prochází nadregionální biokoridor kopírující řeku Moravu, dle terminologie ÚSES se jedná o tzv. vodní, nivní osy.

#### Regionální biokoridory:

Územím prochází regionální biokoridor, který má tyto úseky: Chlum – Povodí Olešnice, Les Království – Hrdibořice

Mapa 14 - Územní systémy ekologické stability



- **Přírodní parky** – na území MAS není vyhlášen přírodní park
- **Významné krajinné prvky (VKP)**

Významný krajinný prvek (VKP) je hodnotná část krajiny, která utváří její typický vzhled nebo přispívá k udržení její stability. Významnými krajinnými prvky jsou ze zákona všechny lesy, rašeliniště, vodní toky, rybníky, jezera a údolní nivy. Dále jsou jimi jiné části krajiny, které jako významný krajinný prvek zaregistruje pověřený obecní úřad (jakožto místně příslušný orgán ochrany přírody), zejména mokřady,

stepní trávníky, remízky, meze, trvalé travní plochy, naleziště nerostů a zkamenělin, umělé i přirozené skalní útvary, výchozy a odkryvy. Mohou to být i cenné plochy porostů, sídelních útvarů včetně historických zahrad a parků. Ochranu VKP stanoví v ČR zákon č. 114/1992 Sb., o ochraně přírody a krajiny. (zdroj:www.wikipedia.org)

Dle zákona jsou významnými krajinnými prvky všechny lesy, vodní toky, rybníky, jezera a údolní nivy. Zvláštní kategorií jsou tzv. registrované významné krajinné prvky.

Les – Les Království a další menší lesní porosty vyskytující se zejména v okolí řeky Moravy a severovýchodní části MAS.

Vodní toky – Morava, Blata, Romza, Týnečka, Olešnice (Kokorka)

Rybníky, Jezera – za významné krajinné prvky považujeme všechny rybníky a jezera na území MAS

Údolní nivy – v Olomouckém kraji se tato kategorie nevyskytuje

Registrované VKP – na území MAS se vyskytuje pouze jeden – **Deylův ostrůvek** v katastru obce Dub nad Moravou.

- **Přechodně chráněné plochy** – na území MAS se nevyskytují tzv. přechodně chráněné plochy

Zdroj dat: Koncepce ochrany přírody a krajiny Olomouckého kraje – analytická část: <http://www.kr-olomoucky.cz/clanky/dokumenty/2219/4-1-4-ochrana-prirody.pdf>, údaje z ÚAP poskytnuté Krajským úřadem Olomouckého kraje.

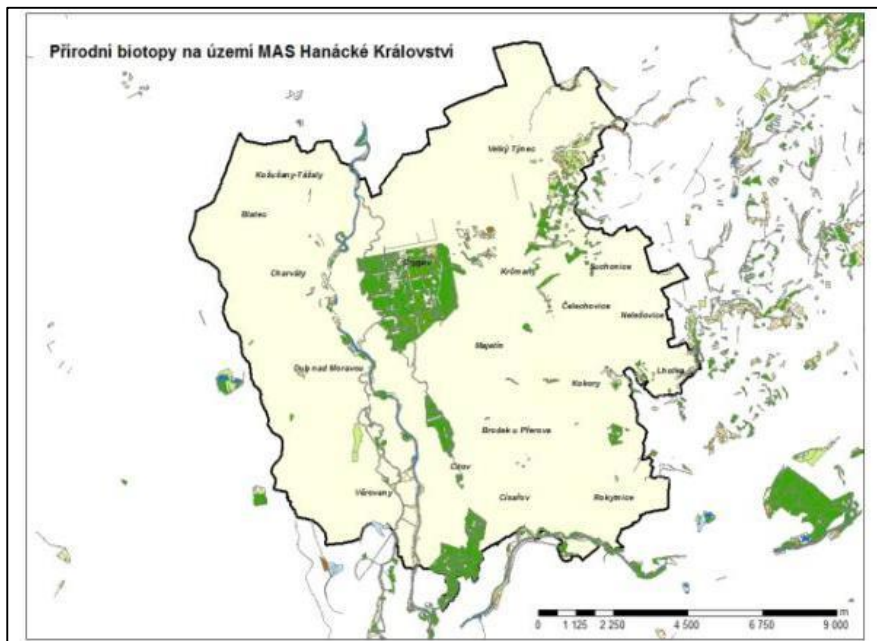
#### 1.10.1.6. Přírodní biotopy

Agentura ochrany přírody a krajiny realizuje mapování přírodních biotopů v ČR. Tyto lokality jsou přidruženy ke stávající soustavě Natura 2000 a Smaragd (evropská soustava území zvláštního zájmu pro ochranu). Jednotkou tohoto mapování je tzv. „evropsky významný typ přírodního stanoviště = habitat“. Jedná se o následující typy lokalit:

7. V - Vodní toky a nádrže
8. M - Mokřady a přírodní vegetace
9. R - Prameniště a rašeliniště
10. S- Skály, sutě, jeskyně
11. A - Alpínské bezlesí
12. T - Sekundární trávníky a vřesoviště
13. K - Křoviny
14. L - Lesy

Na území MAS Hanácké Království je přírodních biotopů celá řada – viz mapka níže. Celkově pokrývají cca ¼ rozlohy MAS. Bližší informace o jednotlivých lokalitách lze získat v Katalogu biotopů ČR.

Mapa 15 - Přírodní biotopy na území MAS Hanácké Království, zdroj dat: WMS služby AOPK ČR



### 1.10.2. Nakládání s odpady

Nakládání s odpady je řešeno na úrovni jednotlivých obcí. Odvoz odpadu zajišťují specializované firmy (Technické služby Olomouc, EKO-KOM, firma Remit a další.).

**Komunální odpad** - Komunální odpad je odvážen na skládky k tomu určené, které se nachází mimo území MAS. Nejbližšími skládkami jsou skládky TKO v Mrsklesích a Žeravicích.

**Tříděný odpad** - Všechny obce na území MAS disponují systémem třídění odpadu – minimálně sklo, papír, plasty (místně i tetrapak).

**Biodpad** - Biodpad občané v převážné většině kompostují na svých zahrádkách. Některé obce vlastní kontejnery na biodpad nebo disponují i drtičem biodpadu. V obci Krčmaň je organizován i sběr použitého oleje z domácností do obecního 50l barelu.

**Stavební odpad** - Stavební odpad je odvážen na skládky individuálně na náklady vlastníků.

**Nebezpečný velkoobjemový odpad** - Likvidaci nebezpečného a velkoobjemového odpadu zajišťují převážně odvozní firmy. Obce pořádají odvoz velkoobjemového odpadu zpravidla jedenkrát ročně.

**Železný odpad** - V některých obcích probíhá pravidelný sběr železného odpadu.

### 1.10.3. Obnovitelné zdroje energie

Obnovitelné zdroje energie jsou zastoupeny především fotovoltaickými elektrárnami. Na území MAS se nevyskytují další významnější zdroje alternativní energie.

Tabulka 35 - Přehled fotovoltaických elektráren na území MAS

Název obce	Počet FVE	Celkový výkon v MW
<b>Blatec</b>	1	0,004
<b>Brodek u Přerova</b>	1	0,002
<b>Čísařov</b>	0	0

<b>Cítov</b>	3	0,011
<b>Čelechovice</b>	0	0
<b>Dub nad Moravou</b>	3	0,017
<b>Grygov</b>	1	0,006
<b>Charváty</b>	1	0,003
<b>Kokory</b>	1	0,005
<b>Kožušany-Tážaly</b>	0	0
<b>Krčmaň</b>	0	0
<b>Lhotka</b>	1	1
<b>Majetín</b>	0	0
<b>Nelešovice</b>	0	0
<b>Rokytnice</b>	3	0,012
<b>Suchonice</b>	0	0
<b>Velký Týnec</b>	7	1,922
<b>Věrovany</b>	0	0
<b>MAS CELKEM</b>	<b>22</b>	<b>2,982</b>

#### 1.10.4. Environmentální vzdělávání a osvěta

Environmentální výchova, vzdělávání a osvěta je v obcích MAS realizována v souladu s Konceptí EVVO Olomouckého kraje. Významným nositelem projektů osvěty v oblasti péče o životní prostředí jsou jednotlivé obce, které realizují investiční projekty vedoucí k zlepšení prostředí pro život občanů a jejich soužití s přírodou v souladu s principy udržitelného rozvoje. Do spolupráce se zapojují také některé zájmové spolky.

Environmentální a ekologická témata jsou součástí vzdělávacích programů na všech stupních škol. Zde také probíhá klíčová část vzdělávání v této oblasti. Školy v obcích MAS pracují s tématy na různé úrovni.

Environmentální vzdělávání se děje především v mateřských a základních školách. Není zaveden systém environmentální výchovy a vzdělávání pro dospělé. Mateřské školy jsou umístěny ve venkovském prostředí, kde se blízkostí přírody přímo nabízí environmentální výchova. Děti dle možností počasí tráví maximum času venku procházkami nebo hraním na školních zahradách. Některé ze škol jsou zapojeny do širších aktivit zaměřených na environmentální vzdělávání. V regionu funguje Lesní školka Malého stromu u Olomouce ve Velkém Týnci.

V obci Cítov funguje Mateřská škola s environmentální profilací. Je školou, kde se děti a také při osvětových akcích rodiče a veřejnost věnují problematice životního prostředí cíleně. Znalosti a porozumění přírodě, vztahům a souvislostem v ní, aktivní péče o prostředí kolem sebe a principy udržitelného rozvoje jsou každodenní náplní výuky školy. Škola vytváří projekty v oblasti EVVO určené pro veřejnost. Vybudovala přírodní zahradu jako učebnu EVVO, která je přístupná veřejnosti. Škola je školícím pracovištěm pro vzdělávání pedagogů mateřských škol v oblasti EVVO. V roce 2014 se stala pilotní školou v mezinárodním projektu Ekoškola.

ZŠ a MŠ Rokytnice je zapojena do recyklačního programu „Recyklohraní“, jehož cílem je prohloubit znalosti žáků v oblasti třídění a recyklace odpadů a umožnit jim osobní zkušenost se zpětným odběrem baterií a použitých drobných elektrozařízení. Je také zapojena do sběru použitého rostlinného oleje.

Základní školy realizují environmentální výchovu na obou stupních. Na prvním stupni se odehrává v rámci předmětu vlastivědy a kroužků. Na druhém stupni jsou k dispozici volitelné semináře a téma je součástí předmětu občanská nauka. Kromě toho školy realizují tzv. projektové vyučování, kdy jsou žáky zpracovávány projekty s environmentální tematikou. Jsou také organizovány projektové dny zaměřené na ochranu přírody. U příležitosti Dne země školy organizují doprovodné akce.

*Zdroje dat: Agentura ochrany přírody a krajiny, dotazníkové šetření*

#### **SHRNUTÍ**

- ❖ **VYSOKÝ PODÍL PLOCHY CHRÁNĚNÝCH ÚZEMÍ (VÍCE NEŽ ¼ ROZLOHY MAS)**
- ❖ **DOBŘÍ PODMÍNKY PRO ENVIRONMENTÁLNÍ VÝCHOVU V MŠ A ZŠ**
- ❖ **OBNOVITELNÉ ZDROJE ZASTOUPENY PŘEDEVŠÍM FVE**

### **1.11. DOPRAVNÍ A TECHNICKÁ INFRASTRUKTURA**

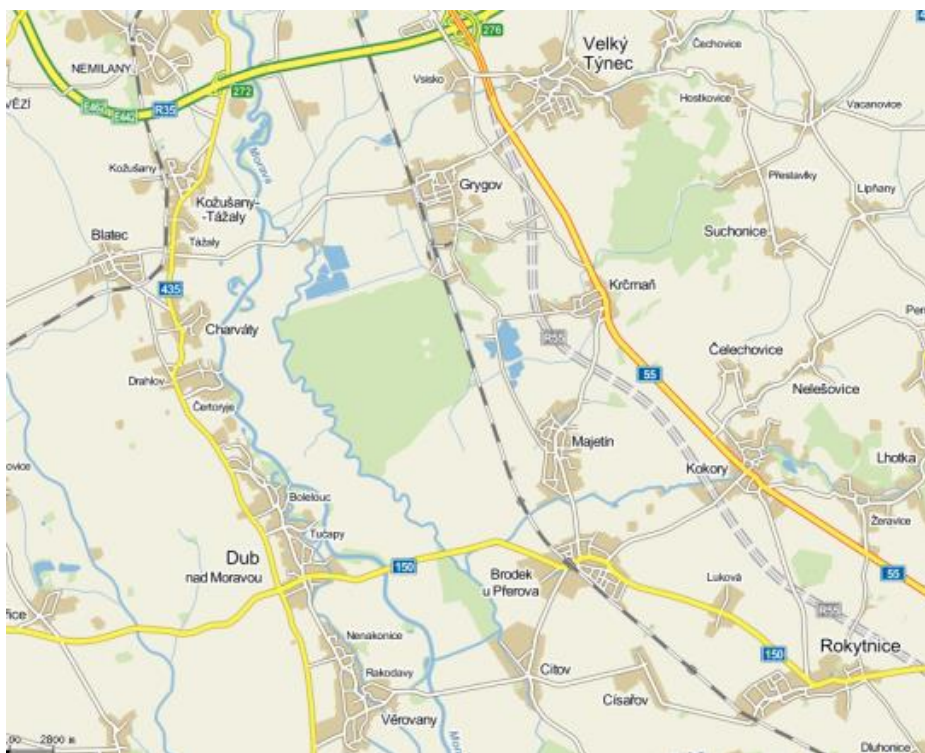
#### **1.11.1. Dopravní infrastruktura**

Obce MAS Hanácké Království jsou vesměs situovány podél tří hlavních silničních tahů. V západní části protíná území MAS severo-jihním směrem silnice II/435 protínající nebo vedoucí v těsné blízkosti obcí Kožušany-Tážaly, Blatec, Charváty, Dub nad Moravou a Věrovany. Východní částí území MAS dominuje silnice I/55 Olomouc – Přerov, která protíná například Krčmaň a Kokory a zároveň vede v těsné blízkosti Grygova či Velkého Týnce. Vzhledem k vysoké intenzitě dopravy na silnici I/55 je podél stávající komunikace první třídy ze západní strany plánována výstavba rychlostní komunikace R55. Jižní část území MAS je ohraničena silnicí II/150, která protíná mimo jiné Brodek u Přerova či Rokytnici. Geografickým středem území MAS pak severo-jihním směrem prochází III. tranzitní železniční koridor, který je hlavním železničním tahem spojujícím Mosty u Jablunkova a Cheb.

Území MAS Hanácké Království je protnuto hustou sítí cyklotras, z nichž asi nejvýznamnější je podél toku řeky Moravy vedoucí Moravská cyklotrasa, která je jednou z hlavních cyklotras ČR propojující území Moravy od severu k jihu.

Vzhledem ke své výhodné poloze mezi třemi největšími městy Olomouckého kraje – Olomoucí, Prostějovem a Přerovem, lze tvrdit, že obce regionu MAS Hanácké Království mají dobré silniční i železniční spojení s dalšími regiony. Z hlediska rozvojového potenciálu lze tyto výhody využít jak z pohledu rozvoje podnikání (kratší vzdálenosti do míst odbytu), tak také z pohledu rozvoje cestovního ruchu. Další rozvoj pak může přinést dostavba rychlostní silnice R55 v úseku Olomouc-Přerov.

Mapa 16 - Hlavní silniční a železniční tahy na území MAS Hanácké Království



### 1.11.2. Technická infrastruktura

Technickou infrastrukturou rozumíme vodovodní sítě, kanalizační sítě, plyn, veřejné osvětlení, ale také obecní rozhlas, požární nádrže a sítě internetu.

Tabulka 36 - Technická infrastruktura v obcích MAS

Obec	Vodovod	Kanalizace	Plynofikace	Veřejné osvětlení	Požární nádrž	Internet
<b>Blatec</b>	ANO	ANO	ANO	ANO	NE	ANO
<b>Brodek u Přerova</b>	ANO	ANO	ANO	ANO	NE	ANO
<b>Císařov</b>	ANO	ANO	ANO	ANO	NE	ANO
<b>Citov</b>	ANO	ANO	ANO	ANO	NE	ANO
<b>Čelechovice</b>	NE	ANO	ANO	ANO	ANO	NE
<b>Dub nad Moravou</b>	ANO	ANO	ANO	ANO	NE	ANO
<b>Grygov</b>	ANO	ANO	ANO	ANO	NE	ANO
<b>Charvátý</b>	ANO	ANO	ANO	ANO	ANO	ANO
<b>Kokory</b>	X	X	X	X	X	X
<b>Kožušany-Tážaly</b>	NE	NE	ANO	ANO	ANO	ANO
<b>Krčmaň</b>	ANO	ANO	ANO	ANO	ANO	ANO
<b>Lhotka</b>	NE	ANO	ANO	ANO	NE	ANO
<b>Majetín</b>	ANO	ANO	ANO	ANO	NE	ANO
<b>Nelešovice</b>	NE	NE	ANO	ANO	ANO	ANO
<b>Rokytnice</b>	ANO	ANO	ANO	ANO	NE	ANO

<b>Suchonice</b>	NE	ANO	ANO	ANO	ANO	NE
<b>Velký Týnec</b>	ANO	ANO	ANO	ANO	ANO	ANO
<b>Věrovany</b>	ANO	ANO	ANO	ANO	NE	ANO

Většina obcí MAS Hanácké Království disponuje vodovodní sítí, vodovod se nenachází pouze v nejmenších obcích jako Čelechovice, Nelešovice, Lhotka, Suchonice a Kožušany-Tážaly. Nadpoloviční většina vodovodních sítí byla vybudována v průběhu 90. let 20. století. Nejstarší vodovodní sítě se nachází v obcích Dub nad Moravou, Věrovany a Charváty. Zástupci těchto obcí také v dotazníkovém šetření hodnotili stav vodovodu jako nejhorší, tj. známkou 4, nebo 5 (1-výborný, 5-velmi špatný). Průměrná známka za všechny obce MAS byla 2,9.

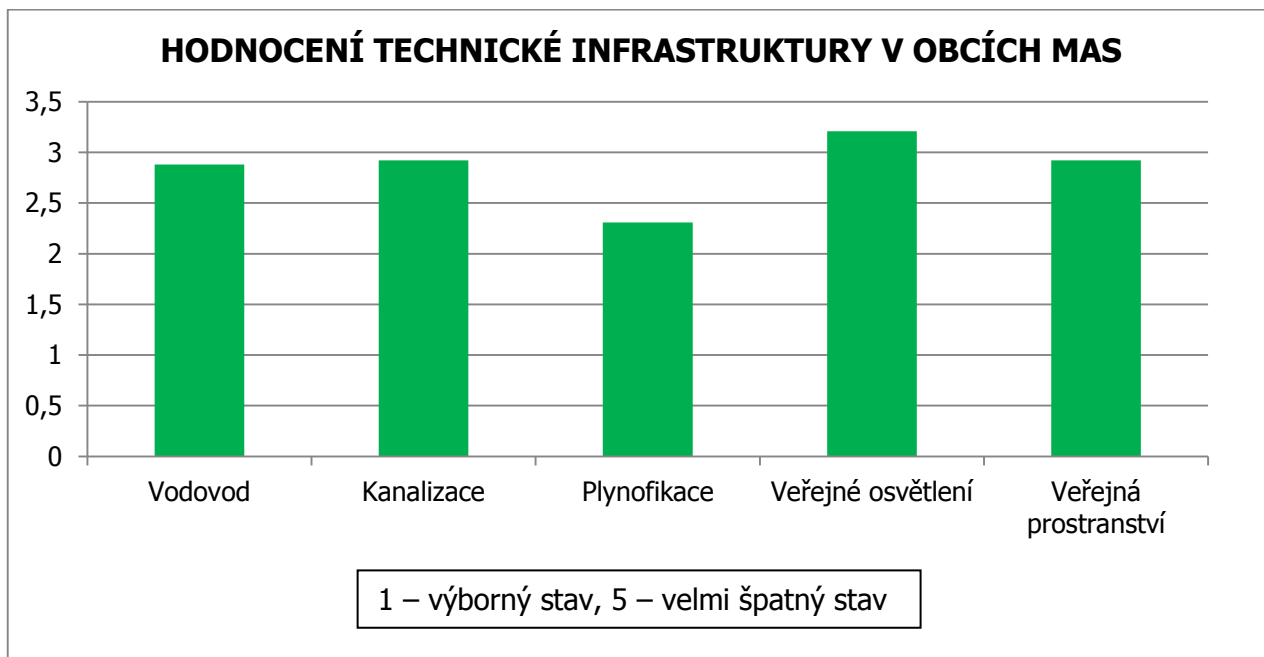
Podobně jako u vodovodu, většina obcí MAS disponuje kanalizační sítí. Kanalizace se nenachází, stejně jako vodovod, pouze u menších obcí. Z dotazníkového šetření mezi zástupci obcí vyplynulo, že nejlépe je kanalizace hodnocena v obcích, kde prošla v posledních letech rekonstrukcí (Krčmaň, Věrovany, Brodek u Přerova). Naopak nejhůře je kanalizace hodnocena v obcích, kde byla budována v 60. a 70. letech minulého století nebo dříve (Císařov, Citov, Charváty, Majetín, Rokytnice). Průměrná známka za všechny obce MAS byla stejně jako u vodovodní sítě 2,9.

Plynofikací prošla většina obcí MAS Hanácké Království v 90. letech 20. století. Tomu také odpovídá hodnocení stavu z pohledu zástupců obcí, kdy nejčastější udělenou známkou je 2 a průměr dosahuje hodnoty 2,3. Známkou 3 byla plynofikace hodnocena pouze v obcích Kožušany-Tážaly, Majetín a Rokytnice.

Z hlediska kvality veřejného osvětlení je situace v jednotlivých obcích MAS Hanácké Království velmi rozdílná. Zatím co zástupce obce Kožušany-Tážaly hodnotí stav veřejného osvětlení známkou 1, v Rokytnici či Suchonicích byla udělena známka 5. Průměrná známka za všechny obce MAS dosáhla hodnoty 3,2.

Podobně rozdílné hodnocení bylo zaznamenáno také u stavu veřejných prostranství. Nejlépe byl hodnocen stav veřejného prostranství v Majetíně (1), nejhůře pak v Kožušanech-Tážalech a Suchonicích. Průměrné hodnocení za všechny obce MAS dosáhla hodnoty 2,9. S výjimkou obce Čelechovice jsou všechny obce MAS Hanácké Království pokryty internetem. Ve všech obcích MAS je k dispozici obecní rozhlas, v Brodku u Přerova je možné využít služeb kabelové televize.

Graf 17 - Hodnocení technické infrastruktury v obcích MAS Hanácké Království



*Zdroje dat: Dotazníkové šetření mezi zástupci obcí MAS Hanácké Království*

#### **SHRNUTÍ**

- ❖ **DOBŘÁ DOPRAVNÍ DOSTUPNOST MEZI TŘEMI VELKÝMI MĚSTY**
- ❖ **PLÁNOVANÉ VYBUDOVÁNÍ RYCHLOSTNÍ SILNICE R55**
- ❖ **PRŮMĚRNÉ HODNOCENÍ STAVU TECHNICKÉ INFRASTRUKTURY**

## **1.12. BEZPEČNOST – OSOBNÍ A DOPRAVNÍ**

### 1.12.1. Kriminalita

Kriminalita je obecně charakterizována tzv. stavem kriminality, který vyjadřuje absolutní počet trestných činů v daném území. Stav kriminality je však ovlivňován demografickými a dalšími procesy, proto je kriminalita často vyjadřována v přepočtu na určitý počet obyvatel v území, tzv. indexem kriminality. Index kriminality je tak nejčastěji vyjádřen podílem trestných činů k počtu 10.000 obyvatel.

Území obcí MAS Hanácké Království spadá pod čtyři obvodní oddělení: Lutín, Velká Bystřice, Olomouc 3 a Přerov 2. Na základě mapy kriminality <http://www.mapakriminality.cz/> byl v období od května 2013 do dubna 2014 nejvyšší index kriminality u obvodního oddělení Olomouc 3, kam mimo jiné spadají obce Grygov, Krčmaň, Majetín a Velký Týnec. Obvod Olomouc 3 s hodnotou indexu 497,8 tak vysoce převyšuje jak krajský průměr (229,5), tak i průměr celorepublikový. Obvod Přerov 2 se hodnotou 217 se krajskému průměru přibližuje. Naopak nejnižší index kriminality byl zaznamenán u obvodního oddělení Lutín (135,7), ke kterému náleží obce Blatec, Kožušany-Tážaly, Dub nad Moravou či Věrovany. Stejně tak

podprůměrná míra kriminality byla zaznamenána také u obvodního oddělení Velká Bystřice (180,4), kam z území MAS Hanácké Království spadá pouze obec Suchonice.

Na tomto místě je také nutné upozornit, že také samotný index kriminality podléhá značnému zkreslení – není počítán pro jednotlivé obce, ale pro jednotlivá obvodní oddělení Policie ČR. V případě MAS Hanácké Království to znamená, že obce příslušející k městským oddělením (Olomouc 3, Přerov 2) vykazují vyšší hodnotu indexu kriminality, než obce náležející k oddělením venkovským (Lutín, Velká Bystřice).

Mapa 17 - Policejní okrsky a index kriminality



Z hlediska struktury kriminality je situace u jednotlivých obvodů značně rozdílná. Společným rysem je nadpoloviční zastoupení skupiny zbývajících trestných činů a řízení motorového vozidla pod vlivem alkoholu a omamných látek. Velké rozdíly mezi jednotlivými obvodními odděleními jsou například u skupiny „Výroba, držení a distribuce drog“, kdy nejvyšší podíl zaznamenává oddělení Velká Bystřice, zatímco nejnižší oddělení Olomouc 3. Velmi podobné hodnoty zaznamenávají všechna oddělení u krádeží a vloupání a stejně tak i u násilných trestných činů, pouze u obvodního oddělení Olomouc 3 je značně nižší zastoupení fyzických útoků. Procento objasnění trestných činů se pohybuje od 39 do 60%.

území	Trestné činy celkem	Index kriminality	% objasnění	Nejčastější trestné činy (mimo ostatní)
<b>Obvodní oddělení Olomouc 3</b>	1 395	497,8	39	Krádeže věcí z automobilů, krádeže jízdních kol, řízení pod vlivem
<b>Obvodní oddělení Lutín</b>	263	135,7	49	Krádeže věcí z automobilů, fyzické útoky, vloupání do

				obydlí
<b>Obvodní oddělení Velká Bystřice</b>	358	180,4	52	Krádeže věcí z automobilů, řízení pod vlivem, fyzické útoky
<b>Obvodní oddělení Přerov 2</b>	633	217,1	60	Fyzické útoky, krádeže věcí z automobilů, řízení pod vlivem
<b>Olomoucký kraj</b>	14 659	229,5	50	Krádeže věcí z automobilů, fyzické útoky, řízení pod vlivem
<b>ČR</b>	318 311	299,9	41	Krádeže věcí z automobilů, fyzické útoky, řízení pod vlivem, vloupání do obydlí

### 1.12.2. Dopravní bezpečnost

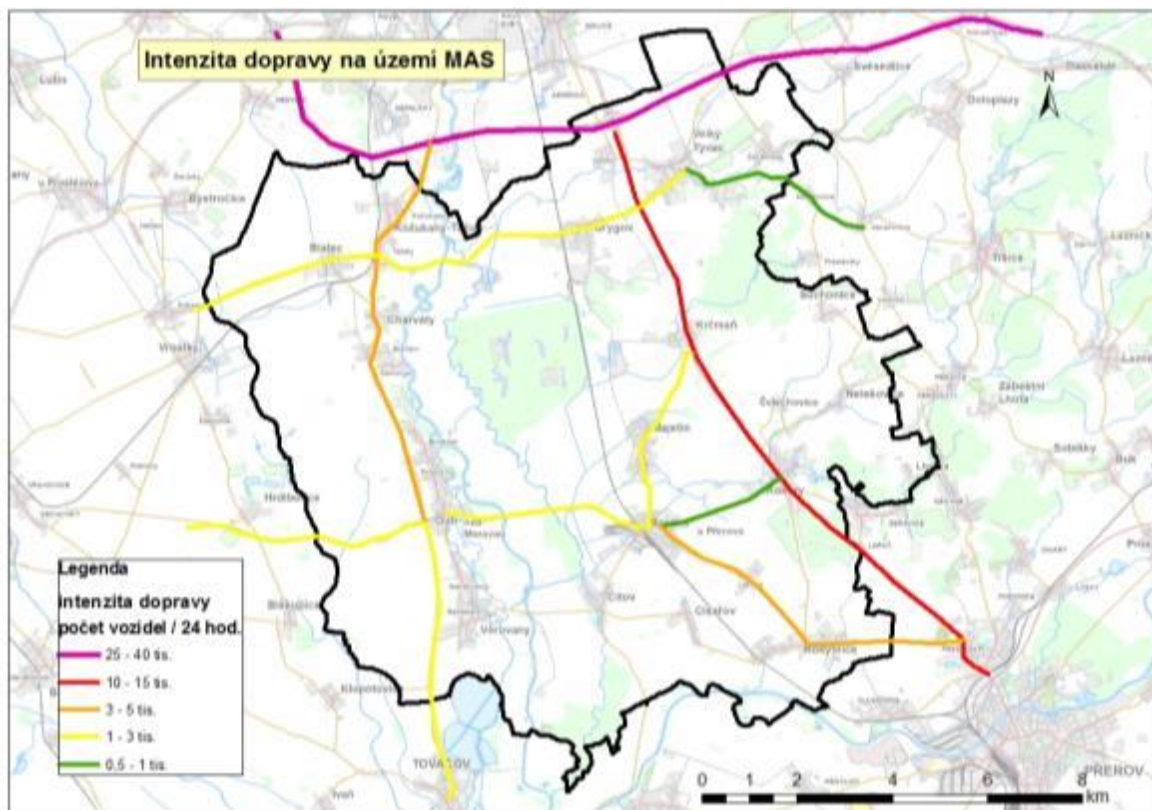
V letech 2009 – 2011 byla sestavena mapa rizikových úseků primární silniční sítě v ČR (EuroRAP-Riziková mapa ČR), která s využitím údajů o dopravních nehodách poskytnutých Ředitelstvím služby dopravní policie a údajů z celostátního sčítání dopravy 2010 definovala nejvíce nebezpečné úseky silnic v ČR. Z analyzovaných dopravních tahů se na území MAS Hanácké Království nachází pouze silnice I/55, kde bylo identifikováno středně vysoké riziko.

Dalším zdrojem informací je sčítání intenzity dopravy prováděné Ředitelstvím silnic a dálnic v ČR. Poslední dostupná souhrnná data za celou ČR jsou ze sčítání v roce 2010 - <http://scitani2010.rsd.cz/pages/map/default.aspx>.

Silnice I/55 je také tahem s největší intenzitou provozu na území MAS, průměrný denní objem dopravy se na této komunikaci pohybuje v rozmezí 10.001 – 15.000 automobilů (osobních i nákladních). Vzhledem k vysoké intenzitě dopravy na silnici I/55 je podél stávající komunikace první třídy ze západní strany plánována výstavba rychlostní komunikace R55.

Dalšími komunikacemi s vyšší intenzitou provozu jsou silnice II/435 vedoucí severo-jihním směrem podél východní hranice území MAS Hanácké Království a silnice II/150 kopírující jižní část území MAS, a to především v úseku mezi obcemi Brodek u Přerova a Rokytnice. Na obou těchto tazích se denní intenzita dopravy pohybuje v rozmezí 3001-5000 aut.

Mapa 18 - Intenzita dopravy na pozemních komunikacích v oblasti MAS Hanácké Království



Zdroje dat: [www.mapakriminality.cz](http://www.mapakriminality.cz), [www.rsd.cz](http://www.rsd.cz)

### SHRNUTÍ

- ❖ V TRESTNÝCH ČINECH JE ČASTÉ ŘÍZENÍ POD VLIVEM ALKOHOLU A KRÁDEŽE
- ❖ DOPRAVNÍ TAHY S INTENZIVNÍM PROVOZEM PROCHÁZEJÍCÍ INTRAVILÁNY

### 1.13. VYBAVENOST SLUŽBAMI PRO OBČANY

Vybavenost obcí MAS Hanácké Království je v jednotlivých obcích rozdílná a respektuje jejich velikost. Všechny obce MAS disponují vlastním obecním úřadem s větší či menší kapacitou zasedací místnosti využitelné pro veřejná setkání (nejmenší: Krčmaň, Nelešovice (15), největší: Dub nad Moravou (100). Poštovní služby jsou poskytovány v cca polovině obcí, bankovní služby pak ve Velkém Týnci, Dubu nad Moravou a Brodce u Přerova. Nerovnoměrná situace panuje také u prodejen s potravinami, zatímco v Brodce u Přerova se nachází 5 prodejen, v Čelechovicích žádná.

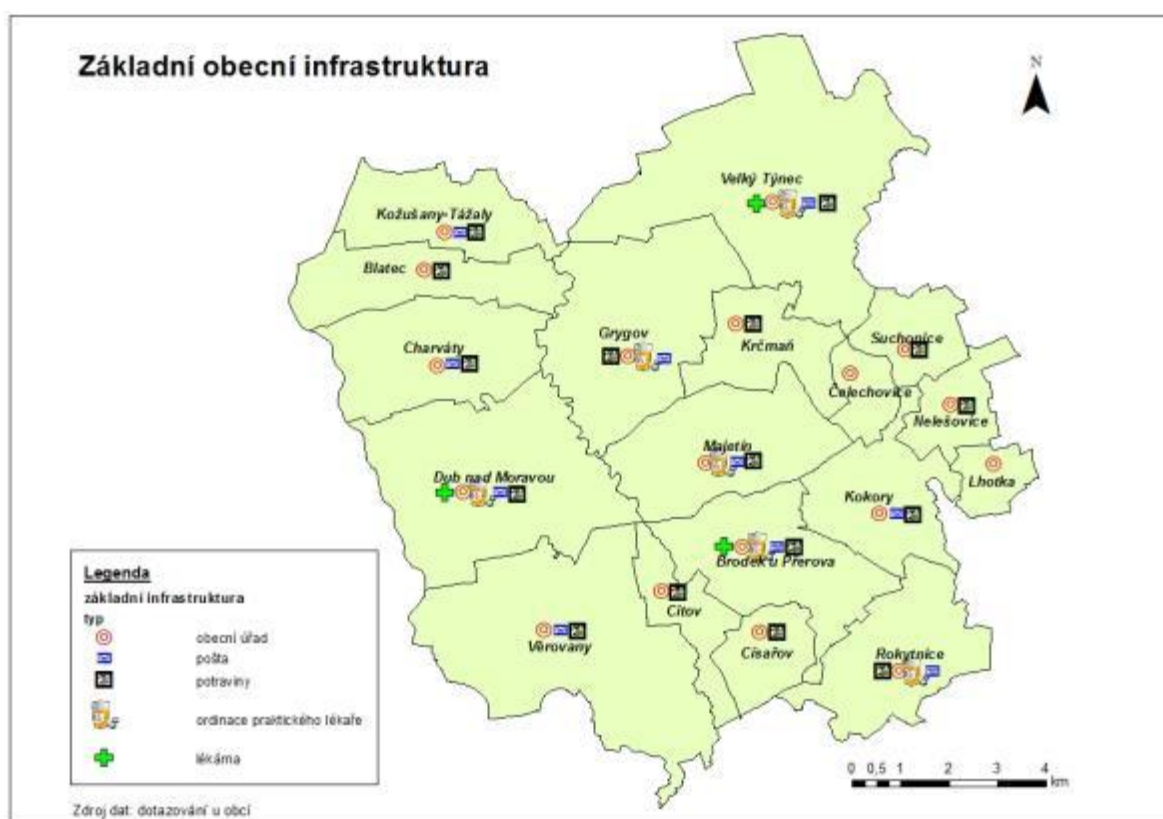
Téměř ve všech obcích MAS (s výjimkou Krčmaně) je k dispozici hospodské/restaurační zařízení bez kuchyně. V regionu je k dispozici 6 restaurací s kuchyní a 4 cukrárny. Na celém území MAS se nachází pouze jedno ubytovací zařízení s celkovou kapacitou 45 lůžek (Dub nad Moravou).

V regionu MAS je také poskytována řada služeb od soukromých poskytovatelů, působí zde větší množství poskytovatelů doplňkových služeb, od autoservisů a pneuservisů, přes kadeřnictví až po celou škálu řemeslníků. Služby jsou zastoupeny nerovnoměrně a nejsou bohužel náležitě propagovány, proto je řada občanů vyhledává ve městech nebo jiných regionech.

Služby v oblasti školství, zdravotnictví či sociálních služeb jsou na území MAS zastoupeny nerovnoměrně a stejně jako základní služby přímo nebo částečně respektují velikost sídel. Potenciál u těchto skupin je tak potřeba hledat ve zvyšování jejich kvality, nikoli kvantity a šíři pokrytí.

Zdravotnická zařízení či ordinace praktických lékařů jsou na území MAS zastoupeny přibližně v polovině obcí. Nacházejí se zde 3 lékárny a jedno rehabilitační centrum (Dub nad Moravou). Ve čtyřech obcích je k dispozici pracoviště dětského lékaře, ve třech obcích se nachází pracoviště stomatologa a ve dvou obcích je možné využít služeb gynekologa (Brodek u Přerova, Velký Týnec).

Mapa 19 - Základní obecní infrastruktura



Zdroj dat: dotazníkové šetření

### SHRNUTÍ

- ❖ **NEROVNOMĚRNÉ ZASTOUPENÍ SLUŽEB V JEDNOTLIVÝCH OBCÍCH MAS RESPEKTUJÍCÍ VELIKOST DANÉ OBCE**

#### 1.14. VOLNOČASOVÁ INFRASTRUKTURA A ZÁZEMÍ PRO SPOLEČENSKÉ AKCE

Ve všech obcích MAS Hanácké Království je k dispozici knihovna. V dotazníkovém šetření měli zástupci obcí možnost vyjádřit se k aktuálnímu stavu knihovny, přičemž rozdíly v hodnocení u představitelů jednotlivých obcí byly značné. Zatímco v Čelechovicích byla knihovna hodnocena známkou 1, v Charváttech či Kožušanech-Tážalech bylo hodnocení na stupni 4. Průměrné hodnocení stavu knihovny v obcích MAS dosáhlo hodnoty 2,8.

Ve třech obcích MAS jsou také k dispozici obecní klubovny, v pěti obcích se nachází klubovny dílčích spolků. V hodnocení stavu kluboven v dotazníkovém šetření panovaly opět značné rozdíly, výsledné hodnocení dosáhlo hodnoty 2,5. V šesti obcích se nachází kulturní dům, průměrné hodnocení stavu kulturních domů dosáhlo hodnoty 3,4. Kinosály jsou k dispozici ve dvou obcích, Brodka u Přerova a Velkém Týnci.

Většina obcí MAS disponuje obecním či spolkovým venkovním hřištěm (s výjimkou obce Čelechovice). V hodnocení stavu venkovních hřišť bylo u obecních hřišť dosaženo známky 2,9, u spolkových hřišť pak hodnoty 2,6. Naprostá většina obcí (s výjimkou obce Čelechovice) také disponuje jedním nebo více dětských hřišť. Jejich stav byl v dotazníkovém šetření hodnocen průměrnou známkou 3. Ve dvou obcích MAS Hanácké Království je pak k dispozici veřejné koupaliště, přičemž stav koupaliště v Citově vybudované roku 1979 bylo hodnoceno jako velmi špatný, stav koupaliště v Majetíně i s poslední rekonstrukcí v roce 2013 jako dobrý.

Obec	Sbor dobrovolných hasičů	Sokol	Klub seniorů	Myslivecké sdružení	Rybářský svaz
<b>Blatec</b>	ANO	NE	NE	NE	NE
<b>Brodek u Přerova</b>	ANO	ANO	ANO	ANO	ANO
<b>Císařov</b>	ANO	NE	ANO	NE	NE
<b>Citov</b>	ANO	ANO	ANO	ANO	NE
<b>Čelechovice</b>	ANO	NE	NE	NE	NE
<b>Dub nad Moravou</b>	ANO	ANO	NE	ANO	NE
<b>Grygov</b>	ANO	ANO	NE	NE	NE
<b>Charváty</b>	ANO	ANO	NE	NE	NE
<b>Kokory</b>	X	X	X	X	X
<b>Kožušany-Tážaly</b>	ANO	ANO	NE	ANO	NE
<b>Krčmaň</b>	NE	ANO	ANO	ANO	NE
<b>Lhotka</b>	NE	NE	NE	NE	NE
<b>Majetín</b>	ANO	ANO	ANO	ANO	NE
<b>Nelešovice</b>	ANO	ANO	NE	ANO	NE
<b>Rokytnice</b>	ANO	ANO	NE	NE	ANO
<b>Suchonice</b>	NE	NE	NE	NE	NE
<b>Velký Týnec</b>	ANO	ANO	ANO	NE	NE
<b>Věrovany</b>	ANO	ANO	NE	NE	NE

## SHRNUTÍ

- ❖ **PRŮMĚRNÉ HODNOCENÍ STAVU VOLNOČASOVÉ INFRASTRUKTURY V OBCÍCH MAS**
- ❖ **BOHATÁ SPOLKOVÁ ČINNOST**

### 1.15. KULTURNÍ A SPOLEČENSKÝ ŽIVOT

Region MAS patří mezi regiony s velmi bohatým kulturním a společenským životem. Největší obliby široké veřejnosti se těší akce, které mají svoji pravidelnost. Pro ilustraci je předkládán seznam významnějších akcí v mikroregionu, které dokazují schopnost zapojení všech obcí do vytváření bohaté kulturní a společenské náplně venkovského života. Kulturní život je bohatý především zásluhou aktivit mikroregionu Království a také aktivních spolků, např. Týnečáci, Majetínek, Dechová kapela Věrovanka apod. Lze ovšem vysledovat velké rozdíly mezi obcemi, kdy společenský život některých obcí je velice bohatý a v jiných spíše chudší. Tato skutečnost ovšem souvisí s velikostí obce pouze částečně.

#### 1.15.1. Akce pořádané mikroregiony

Mikroregion Království je velmi aktivní v pořádání pravidelných i nepravidelných akcí, kterých se účastní nejen obyvatelé, ale i další občané ze širokého okolí. Níže je uveden kalendář kulturních akcí na rok 2014:

#### LEDEN

- Královské zimní hry - Majetín

#### DUBEN

- Království hraje, tančí, zpívá – Grygov
- Královstvím na kole – Majetín

#### KVĚTEN

- Traktor Cup – Krčmaň
- Sportovní den – Velký Týnec

#### ČERVEN

- Galerie Na zámku – Citov
- Atletická olympiáda – Velký Týnec
- Plavecká olympiáda – Majetín

#### ČERVENEC

- Hanácké kvítek – Věrovany

#### SRPEN

- Královský triatlon – Majetín
- Oslava 15. výročí mikroregionu



- Expedice
- Výstava domácího zvířectva, Kožušany – Tážaly

#### LISTOPAD

- Výstava fotografií Království objektivem občanů – Císařov

#### PROSINEC

- Vánoční koncert – Dub nad Moravou



*Království objektivem občanů*

Pravidelnou akcí mikroregionu Dolek je Cyklistická vyjížďka „Okolo mikroregionu Dolek“ spojená se soutěží cyklistů v několika kategoriích.

#### 1.15.2. Kulturní a společenské akce v obcích

V každé obci se v průběhu roku konají tradiční i netradiční akce pro občany, které pořádá buď obecní úřad nebo místní spolky či podnikatelé. Příklady uvedeny níže.

Leden – únor: plesy, dětské karnevaly, vodění medvěda a pochováání basy

Březen – duben: Den Země, pálení čarodějnic

Květen – červen: stavění a kácení máje, dětský den

Červenec – srpen: zpravidla hodové oslavy, sportovní turnaje

Září – říjen: drakiáda, dýňové slavnosti

Listopad – prosinec: mikulášská besídka, rozsvěcování vánočního stromu, vánoční koncerty



*Dětský den Čelechovice*



*Pochováání basy*



*Stavění máje a pálení čarodějnic Majetín*

Kromě těchto akcí jsou pořádány akce spolků, které mohou mít různá data, např. myslivecký den, setkání seniorů, hasičské oslavy apod. Dalšími zajímavými akcemi jsou například letní Majetínská neckiáda, Brkačování – lidová tradice v obci Citov, myslivecká červencová noc nebo tradiční zářijová Dubská pouť.



Zdroje dat: dotazníkové šetření, [www.mkrlovstvi.cz](http://www.mkrlovstvi.cz), [www.dolek.cz](http://www.dolek.cz)

### SHRNUTÍ

- ❖ V REGIONU JE PESTRÝ KULTURNÍ ŽIVOT
- ❖ ŘADA AKCÍ S NADREGIONÁLNÍM VÝZNAMEM
- ❖ VELMI AKTIVNÍ MIKROREGIONY, PŘEDEVŠÍM KRÁLOVSTVÍ

## 2. ANALÝZA SOUČASNÉHO STAVU Z POHLEDU AKTÉRŮ ÚZEMÍ

Za účelem získání informací o stavu území z pohledu jednotlivých obyvatel bylo realizováno **anketní šetření**. Stav území byl řešen i **v rámci pracovních skupin** a setkávání výboru pro strategii. V rámci dotazování u občanů i na setkáních byla zjištěna celá řada důležitých skutečností, které vypovídají o stavu regionu a také o potřebách, které by měly být naplněny. Tyto **potřeby jsou formulovány v kap. 4.** – Formulace potřeb regionu a kap.5 – závěry.

### 2.1. ANKETNÍ ŠETŘENÍ

Za účelem získání co nejširšího spektra informací od občanů obcí náležících do území MAS Hanácké Království, bylo realizováno také anketní šetření. Hlavními tématy, ke kterým se respondenti měli možnost vyjadřovat, byly například otázky spojené s výhodami a nevýhodami života v daném regionu, popřípadě také návrhy na možná opatření ke zlepšení současného stavu. Specifická otázka pak byla věnována povědomí o činnosti samotné MAS Hanácké Království.

#### 2.1.1. Anketa – obsah a distribuce

Celkově se do ankety zapojilo 263 občanů MAS, přičemž samotná anketa byla realizována ve třech samostatných etapách:

- Vyplňování vytištěných anketních lístků na akci „Království hraje, zpívá a tančí“, která se uskutečnila dne 12. 4. 2014 v Grygově – shromážděno celkem 30 anketních lístků
- Anketní šetření v obcích MAS realizované studenty Katedry geografie v květnu 2014, Přírodovědecké fakulty Univerzity Palackého v Olomouci – shromážděno celkem 200 formulářů

- Internetová verze ankety – možnost vyplnění formulářů na stránkách MAS HK v době od 1. 4. 2014 do 30. 4. 2014 – shromážděno celkem 33 formulářů

Anketní lístek obsahoval tyto otázky:

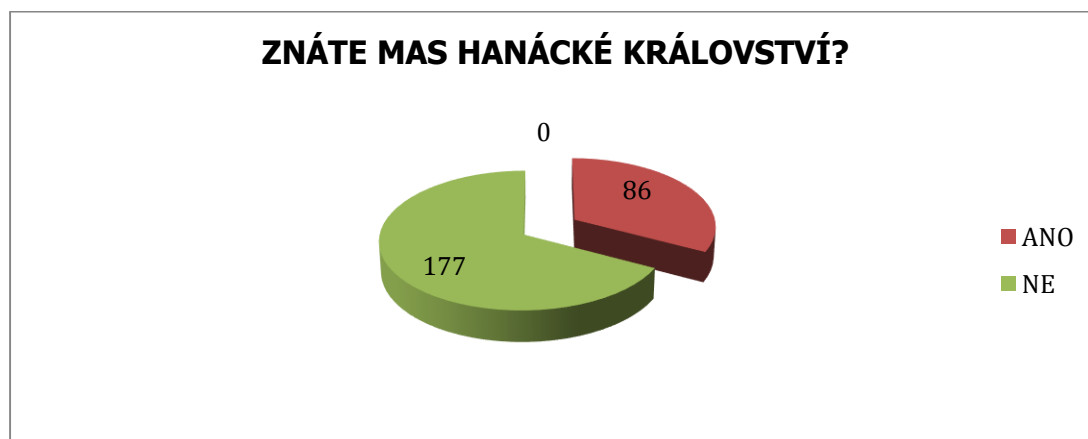
1. Znáte MAS Hanácké Království, z.s.?,
2. Co se Vám líbí na životě ve Vaší obci (regionu)?
3. V jaké oblasti má podle Vás region největší nedostatky?
4. Jaké jsou tyto nedostatky?
5. Kdybyste se stal(a) starostou (starostkou), co byste udělal(a) pro Vaši obec?
6. Chtěl(a) byste se podílet na přípravě strategie MAS pro období 2014 – 2020?
7. Demografické otázky – pohlaví, věk, vzdělání.

### 2.1.2. Výsledky anketního šetření

#### 2.1.2.1. *Povědomí o MAS Hanácké Království*

Na otázku „Znáte MAS Hanácké Království“ byla souhlasná odpověď zaznamenána u necelé třetiny respondentů, dvě třetiny respondentů odpověděly záporně.

Graf 18 - Graf výsledků anketního šetření - povědomí o MAS



#### 2.1.2.2. *Pozitivní stránky života v regionu*

Na otázku „Co se Vám líbí na životě ve Vašem regionu /obci?“ respondenti nejčastěji reagovali s poukazem na tradiční rysy venkovských oblastí, tj. **zdravé životní prostředí, klid, občanskou pospolitost či tradice a kulturní zázemí**. Mnozí ze zapojených však také vyzdvihovali **blízkost krajského města** a s tím spojenou dostupnost širokého spektra služeb. Řada respondentů také pochválila vedení obce. Z hlediska územního členění v rámci MAS nedocházelo u odpovědí k významnějším výkyvům.

#### 2.1.2.3. *Nedostatky regionu*

V souvislosti s otázkami „V jaké oblasti má podle Vás region největší nedostatky?“ a „Jaké jsou tyto nedostatky?“, se mezi nejčastějšími odpověďmi vyskytovaly **problémy spojené s dopravou** (jak z hlediska dopravní obslužnosti území, tak z pohledu nutnosti co nejrychlejšího vybudování rychlostní silnice R55 spojující Olomouc s Přerovem). Další skupina odpovědí byla zastoupena s otázkami **trhu práce**, především s

nemožností najít si zaměstnání v místě bydliště (nutnost dojíždění do okolních měst). Další problémy vidí občané obcí MAS v **nedostatečné občanské vybavenosti** a poskytovaných **službách** či v otázkách spojených s **životním prostředím**. Z územního hlediska v rámci MAS byly odpovědi poměrně vyrovnané, pouze problematiku spojenou s dopravní obslužností více akcentovali občané obcí Grygov a Velký Týnec, které se paradoxně nacházejí nejbližší krajskému městu Olomouci.

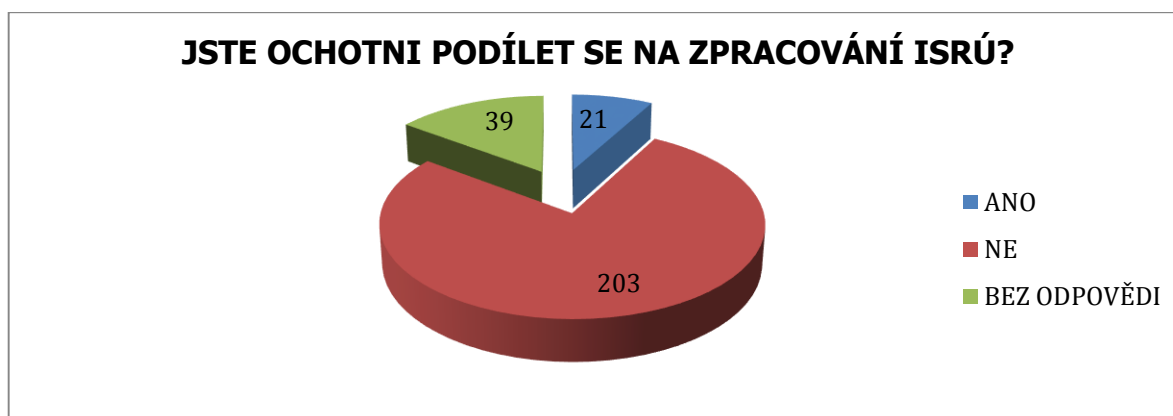
#### 2.1.2.4. Návrhy řešení

Odpovědi na otázku „Kdybyste se stal(a) starostou (starostkou) ve Vaší obci, co byste udělal(a) pro Vaši obec?“ byly stejně jako u předchozí kapitoly spojené především s dopravou, udržováním čistoty v obci a podporou kulturních a společenských akcí. Odpovědi na otázku č. 5 byly zapracovány do kapitoly věnované projektovým námětům.

#### 2.1.2.5. Ochota podílet se na přípravě strategického dokumentu

V souvislosti s otázkou „Chtěl(a) byste se podílet na přípravě strategie MAS pro období 2014 - 20?“ odpovědělo kladně pouze 21 respondentů, což představuje pouze necelých 10 %. Značná část respondentů však vzhledem k nedostatku informací neodpověděla vůbec.

Graf 19 - Graf výsledků anketního šetření - ochota podílet se na plánování



#### 2.1.2.6. Charakteristika respondentů

Z hlediska jednotlivých vzdělanostních skupin byly odpovědi respondentů poměrně vyrovnané. Pouze u skupiny osob se základním vzděláním a středním vzděláním bez maturity je kladen větší důraz na otázky spojené s nezaměstnaností. Respondenti ve věku nad 50 let více poukazují na oblast životního prostředí a čistoty v obcích, zatímco mladší osoby do 25 let věku poukazují na obtížnou situaci při hledání práce v regionu.

## 2.2. ANALÝZA STAVU Z POHLEDU PRACOVNÍCH SKUPIN

### 2.2.1. Pracovní skupina „Podnikání a zemědělství“

**Charakteristika území a pozitivní skutečnosti** - Území MAS je specifické počtem relativně menších sídel (největší dosahuje sotva 2 tisíc obyvatel). S tím souvisí charakter hospodářského života v území, resp. dominující zemědělská povaha území doplněná drobnými službami či výrobou drobných řemeslníků. V území

se nacházejí opuštěné (nebo skoro nevyužívané) areály po velkých zemědělských podnicích nebo zaniklých firem. V zemědělství převažuje průmyslová plodina (řepka olejka).

#### **Negativní skutečnosti**

- a) Konkurenceschopnost zemědělství je výrazně negativně ovlivněna:
  - Územním plánováním v obcích (takřka žádné plochy pro rozvoj např. živočišné výroby)
  - Nízká tolerance obyvatelstva k průvodním jevům tradičních zemědělských postupů (hnojení,...)
  - Regulace a omezování ze strany veřejné správy (např. zákaz jízdy traktorů přes vesnici)
- b) Malá spolupráce veřejné správy se zemědělci a živnostníky
- c) Absence tradičních řemesel vhodných pro uspokojení základních potřeb venkovských domácností (zámečník, svářeč, švadlena, apod.)
- d) Malá příležitost pro místní podnikatele ve veřejných zakázkách
- e) Malá informovanost o místních podnikatelích, řemeslnících a jejich produktech
- f) Nízká podpora k zachování obchodů se základním sortimentem (potravin, smíšené zboží), a tradiční služby (pohostinství,...)

#### 2.2.2. Pracovní skupina „Sociální oblast“

**Pozitivní skutečnosti** - nabídka bydlení pro sociálně slabé rodiny seniory nebo osoby se zdravotním postižením v místě bydliště (místně), nabídka terénní služby v domácnostech, spolupráce s Úřadem práce, podpora živnostníků, osvětové akce, besedy s obecní policií nebo externí firmou

**Negativní skutečnosti** - Pro některé osoby je finančně náročná dostupnost služeb Charity, jsou omezené možnosti získání finančních prostředků na měkké projekty z MAS, špatná dostupnost a konkurenceschopnost sociálních služeb, sociální problémy u nízkopříjmových skupin obyvatel, např. některým dětem nemohou rodiče hradit školní stravování, vzdělávací kurzy, zájmové vzdělávání, špatná dostupnost některých služeb v menších obcích včetně právního poradenství pro seniory, chybí sportoviště pro dospívající mládež, např. U rampy, výskyt ohrožených obyvatel – bezdomovci, alkoholici (ojediněle), nezaměstnanost – sociální problémy u dlouhodobě nezaměstnaných obyvatel

#### 2.2.3. Pracovní skupina „Cestovní ruch“

**Charakteristika území a pozitivní skutečnosti** – území je charakteristické svou rovinatostí a blízkostí do tří větších měst, z nichž Olomouc je současně město krajské. Toto umístění a reliéf jej předurčuje k cykloturistice a příměstské turistice. Dominantním turistickým prvkem nejen pro cykloturisty je lužní les Království. Území má rozvojové zdroje v oblasti kultury a sportu a také kulturně - historické památky, které jsou využitelné pro cestovní ruch.

**Negativní skutečnosti** – příjíždějící návštěvníci se v regionu zdržují velice krátkou dobu, neexistuje ucelená propagace turistického ruchu. Region nedostatečně využívá potenciálu, který se mu nabízí a to především v oblastech rozvoje cyklostezek a cyklotras, naučných stezek, zámků, muzeí, koupališť, místních stravovacích služeb, prodeje místních výrobků atd. Není také nastavena propagace a spolupráce s dalšími partnery v oblasti rozvoje cestovního ruchu a to jak tuzemskými, tak zahraničními.

#### 2.2.4. Pracovní skupina „Školství“

**Pozitivní skutečnosti** - stále se zlepšující stav školních budov, sportovní zázemí škol na úrovni, vybavenost pomůckami a technikou, kvalifikovanost pedagogických sborů, dobrá vzájemná komunikace pedagogů, dobré klima škol, práce zájmových kroužků, akce školy pro žáky, netradiční akce pro děti (spaní ve škole...), ochota zaměstnanců pracovat nad rámec povinností, poloha škol umožňuje výuku v přírodě, dobré vztahy mezi zaměstnanci a žáky, dobře fungující družiny.

**Negativní skutečnosti** – současným trendem je tlak na celodenní školu, kdy žáci po vyučování zůstávají ve škole v zájmových kroužcích nebo na sportovních aktivitách. Tyto činnosti představují zátěž pro pedagogy, kteří za svou práci nad rámec pracovních povinností nebývají finančně ohodnoceni. Pro zájmové kroužky není vybudováno dostatečné zázemí (školní dílny, moderní pomůcky). Neexistují exteriérové učebny. Pedagogické sbory často potřebují ucelený systém dalšího vzdělávání a také generační výměnu. Je k dispozici málo preventivních programů a pořadů pro žáky za účelem prevence negativních jevů.

### 3. VYHODNOCENÍ ROZVOJOVÉHO POTENCIÁLU ÚZEMÍ

ISRÚ MAS Hanácké Království vychází ze silných stránek a příležitostí rozvoje území. Rozvojový potenciál území je závislý jednak na přírodních a socioekonomických charakteristikách území, ale rovněž také na způsobu jeho využívání v současnosti, ale i v minulosti. Možnosti rozvoje definuje využívání ploch, vytyčení rozvojových pólů, existence brownfields, ekologických zátěží, bezpečnostních rizik, turistických atraktivit, či kulturních památek.

Lokalizace MAS mezi třemi městy, která jsou dopravně relativně dobře dostupná, představuje potenciál nejen v oblasti cestovního ruchu, bydlení, ale také vzdělávání pro obyvatele, možnosti spolupráce se subjekty sídlícími ve městech a mnoho dalšího. Vzhledem ke své poloze mezi třemi největšími městy Olomouckého kraje (Olomouc, Prostějov, Přerov) zaujímá v případě MAS Hanácké Království velmi specifickou roli také rozvoj dopravní infrastruktury. Neméně významné jsou lidské zdroje a absorpční kapacita území, spojená s případnou kapacitou ke sdružení interních prostředků uživatelů území k realizaci projektu.

#### 3.1. VYUŽITÍ ÚZEMÍ

Území MAS Hanácké Království má zemědělský charakter. Oblast má díky svému nížinatému charakteru vynikající předpoklady pro zemědělskou výrobu, především rostlinou. To také dokládá podíl 81,3 % využití území pro zemědělské aktivity, přičemž podíl orné půdy na zemědělské půdě dosahuje hodnoty téměř 92 %. Průměrný podíl lesních pozemků na celkové výměře přesahuje 9 %, nicméně je v jednotlivých obcích MAS velmi rozdílný – nejvyšší zastoupení lesních porostů vykazují obce Grygov (49 %), Cítov (25 %) a Lhotka (24 %).

#### 3.2. ÚZEMNÍ PLÁNOVÁNÍ

Z celkem 18 obcí MAS Hanácké Království disponuje 10 obcí Územním plánem obce a 8 obcí Územním plánem sídelního útvaru. Přehled územně plánovací dokumentace včetně zpracovatele přibližuje tabulka č. 38.

Tabulka 37 - Územní plány obcí

obec	Územní plán	
	Druh	Zpracovatel
<b>Blatec</b>	ÚPO	Urbanistické středisko Brno, spol. s r.o., Příkop 834, Brno, IČ:18824463
<b>Brodek u Přerova</b>	ÚPN SÚ	ALFAPROJEKT OLOMOUC, a.s., Tylova 1136, Olomouc, IČ:25849280
<b>Císařov</b>		
<b>Cítov</b>	ÚP	ALFAPROJEKT OLOMOUC, a.s., Tylova 1136, Olomouc, IČ:25849280
<b>Čelechovice</b>	ÚP	ALFAPROJEKT OLOMOUC, a.s., Tylova 1136, Olomouc, IČ:25849280
<b>Dub nad Moravou</b>	ÚPN SÚ	ALFAPROJEKT OLOMOUC, a.s., Tylova 1136, Olomouc, IČ:25849280
<b>Grygov</b>	ÚPO	Ing. arch. Karel Zeman - ARCHPLAN, Martinovská 3168, Ostrava, IČ:12220621

<b>Charváty</b>	ÚPN SÚ	ALFAPROJEKT OLOMOUC, a.s., Tylova 1136, Olomouc, IČ:25849280
<b>Kokory</b>	ÚPN SÚ	ALFAPROJEKT OLOMOUC, a.s., Tylova 1136, Olomouc, IČ:25849280
<b>Kožušany-Tážaly</b>	ÚPO	Urbanistické středisko Brno, spol. s r.o., Příkop 834, Brno, IČ:18824463
<b>Krčmaň</b>	ÚPO	Urbanistické středisko Brno, spol. s r.o., Příkop 834, Brno, IČ:18824463
<b>Lhotka</b>	ÚP	Urbanistické středisko Brno, spol. s r.o., Příkop 834, Brno, IČ:18824463
<b>Majetín</b>	ÚPO	Urbanistické středisko Brno, spol. s r.o., Příkop 834, Brno, IČ:18824463
<b>Nelešovice</b>	ÚPO	ALFAPROJEKT OLOMOUC, a.s., Tylova 1136, Olomouc, IČ:25849280
<b>Rokytnice</b>	ÚPN SÚ	ALFAPROJEKT OLOMOUC, a.s., Tylova 1136, Olomouc, IČ:25849280
<b>Suchonice</b>	ÚPN SÚ	Urbanistické středisko Brno, spol. s r.o., Příkop 834, Brno, IČ:18824463
<b>Velký Týnec</b>	ÚPO	Stavoprojekt Olomouc, a.s., Holická 1099, Olomouc, IČ:45192031
<b>Věrovany</b>	ÚPN SÚ	ALFAPROJEKT OLOMOUC, a.s., Tylova 1136, Olomouc, IČ:25849280

### 3.3. ROZVOJOVÁ ÚZEMÍ

#### 3.3.1. Brownfields a plochy pro výstavbu

Dle Regionálního informačního systému jsou brownfields definovány jako pozemky a nemovitosti uvnitř urbanizovaného území, které ztratily svoji funkci a využití, jsou opuštěné a podvyužité, často mají ekologickou zátěž a zdevastované výrobní či jiné budovy. Pojem pochází z anglického jazyka, kde v překladu znamená „hnědé louky“. V rámci území MAS se vyskytuje celkem 7 brownfields. Dvě z nich, a to Mostkovice a Bedihošť, jsou vedeny v oficiálním dokumentu Informační materiál Brownfields v Olomouckém kraji, kde je jejich podrobný popis. Ostatní brownfields byly zjištěny z problémového výkresu k řešení v rámci územně plánovací dokumentace města Prostějov.

Údaje k lokalitám typu brownfields jsou k dispozici ve velmi omezené míře. Národní databáze brownfields spravovaná státní agenturou CzechInvest eviduje k 31. 5. 2014 na území Olomouckého kraje celkem 16 lokalit typu brownfield, z nichž žádná neleží na území MAS Hanácké Království.

Tabulka 38 - Rozvojové plochy na území MAS

obec	Rozvojové plochy typu brownfields, plochy pro výstavbu
<b>Blatec</b>	Areál bývalé cihelny – MČ Kocanda
<b>Brodek u Přerova</b>	Areál Mostní obvod – Hanácká kyselka a Železniční stavitelství, cukrovar
<b>Císařov</b>	Budova bývalé základní školy
<b>Cítov</b>	Rekreační část areálu koupaliště, objekt zámecké oranžerie
<b>Čelechovice</b>	Areál restaurace U Supa
<b>Dub nad Moravou</b>	Areál bývalého ZD
<b>Grygov</b>	Objekt bývalé mateřské školy, areál vápenky, nevyužitá část areálu Prefa Grygov
<b>Charváty</b>	Objekt bývalé jídelny
<b>Kokory</b>	Areál bývalého pivovaru, areál ZD
<b>Kožušany-Tážaly</b>	
<b>Krčmaň</b>	Areál ZD, areál bývalé restaurace
<b>Lhotka</b>	
<b>Majetín</b>	Areál bývalé pily, nevyužitý objekt na návsi
<b>Nelešovice</b>	
<b>Rokytnice</b>	
<b>Suchonice</b>	Objekt bývalé restaurace, opuštěný obytný dům, areál bývalého ZD

<b>Velký Týnec</b>	Areál UP závodů (nábytkářský průmysl), areál bývalého zahradnictví, areál ZD Čechovice, nevyužitý obytný objekt na návsi, objekt orlovný, objekt sokolovny, opuštěný objekt lidové architektury, opuštěné koupaliště v MČ Čechovice
<b>Věrovany</b>	Areál ZD

Výčet výše uvedených lokalit není zdaleka úplný, lze předpokládat výrazně větší množství lokalit brownfields v celé MAS, bohužel pro tento parametr neexistují dostupná data.

Na území MAS se nenachází průmyslová zóna, je pouze je zaznamenán záměr výstavby nové zóny v obci Majetín

### 3.4. LIDSKÝ POTENCIÁL

V MAS Hanácké Království evidoval Český statistický úřad k 31. 12. 2013 celkem 1 798 aktivních registrovaných subjektů, stejně jako v jiných částech ČR se ve většině případů jedná o fyzické osoby. Více k hospodářským aktivitám včetně členění ekonomických skupin dle zaměření v kapitole 1.4. Hospodářská činnost.

Na území MAS Hanácké Království se také nachází řada významných firem.

V regionu MAS Hanácké Království žilo k 1. 12. 2012 přes 17 tisíc obyvatel, z nichž řada se aktivně zapojuje do dění v obcích a kteří jsou ochotni se podílet na realizaci rozvojového dokumentu. Na území MAS Hanácké Království existuje množství různých spolků a občanských sdružení. Jde hlavně o sdružení dobrovolných hasičů a myslivců a různě zaměřené sportovní kluby a tělovýchovné jednoty.

Všechna tato sdružení plní nezbytnou roli při zajištění volného času a kulturního života v obcích. Činnost spolků závisí na dobrovolné práci jednotlivců v jejich volném čase, bez jejich nadšení by dále nemohly aktivně vyvíjet činnost. Právě takovéto sdružování osob za účelem sdílení stejných zájmů představuje dobrý předpoklad pro rozvoj cestovního ruchu s pestrou nabídkou společenského vyžití. Na území MAS působí celkově 162 neziskových organizací. Následující tabulka přibližuje zastoupení jednotlivých typů neziskových organizací v členění dle obcí MAS.

Tabulka 39 - Neziskové organizace působící na území MAS Hanácké Království

Název obce	Číslo právní formy	118	701	721	731	761	771
	Neziskové organizace celkem k 31. 12. 2011	Nadační fond	Sdružení (svaz, spolek, společnost, klub aj.)	Církevní organizace	Organizační jednotka sdružení	Honební společenstvo	Svazek obcí
	<b>162</b>	<b>1</b>	<b>93</b>	<b>9</b>	<b>50</b>	<b>9</b>	<b>3</b>
<b>Blatec</b>	6	-	5	-	1	-	-
<b>Brodek u Přerova</b>	20	-	13	1	6	-	-
<b>Čísáňov</b>	1	-	-	-	1	-	-
<b>Čitov</b>	6	-	2	1	2	1	-
<b>Čelechovice</b>	0	-	-	-	-	-	-
<b>Dub nad Moravou</b>	16	-	9	1	5	1	1
<b>Grygov</b>	17	-	12	-	4	1	1
<b>Charvátý</b>	14	-	8	1	3	2	-
<b>Kokory</b>	10	-	6	1	3	-	-
<b>Kožušany-Tážaly</b>	5	-	3	-	2	-	-

<b>Krčmaň</b>	<b>6</b>	-	4	-	2	-	-
<b>Lhotka</b>	<b>3</b>	-	3	-	-	-	-
<b>Majetín</b>	<b>8</b>	-	3	1	3	1	-
<b>Nelešovice</b>	<b>2</b>	-	1	-	1	-	-
<b>Rokytnice</b>	<b>12</b>	-	5	1	5	1	1
<b>Suchonice</b>	<b>2</b>	-	1	-	1	-	-
<b>Velký Týnec</b>	<b>22</b>	1	12	2	6	1	-
<b>Věrovany</b>	<b>12</b>	-	6	-	5	1	-

Dalším zdrojem potenciálu k rozvoji území jsou představitelé a zastupitelé obcí a také i lidé zaměstnaní na obecních úřadech a to zejména na administrativních pozicích. Tyto osoby často zajišťují zdárnou realizaci a financování projektů.

Tabulka 40 – Zastupitelé a zaměstnanci obcí

obec	starosta	místostarosta	Administrativa HPP	Administrativa VPP	Zastupitelstvo (M/Ž)
<b>Blatec</b>	M/uvolněný	M/neuvolněný	2	10	7 (5/2)
<b>Brodek u Přerova</b>	M/uvolněný	M/uvolněný	4	0	15 (12/3)
<b>Císařov</b>	M/neuvolněný	Ž/uvolněná	1	0	7 (2/5)
<b>Citov</b>	M	Ž			9 (7/2)
<b>Čelechovice</b>	M	M			7 (4/3)
<b>Dub nad Moravou</b>	M	M			9 (4/5)
<b>Grygov</b>	M				
<b>Charvátý</b>	M	2 x M			9 (5/4)
<b>Kokory</b>	Ž	M			15 (10/5)
<b>Kožušany-Tážaly</b>	M	M			7 (5/2)
<b>Krčmaň</b>	M	M			7 (6/1)
<b>Lhotka</b>	M/neuvolněný	M			5 (4/1)
<b>Majetín</b>	Ž/uvolněná	2 x M			9 (5/4)
<b>Nelešovice</b>	M/neuvolněný	M/neuvolněný	0	1	7 (5/2)
<b>Rokytnice</b>	M	M			15 (13/2)
<b>Suchonice</b>	Ž	Ž	1	0	7 (4/3)
<b>Velký Týnec</b>	M/uvolněný	2 x M/neuvolněný			
<b>Věrovany</b>	M	Ž			15 (10/5)

### 3.5. SLUŽBY

Sektor služeb je v regionu MAS Hanácké Království rozvinut pouze v omezené míře, což je částečně dáno jak omezenou kupní silou obyvatelstva, tak i umístěním v blízkosti měst Olomouce, Přerova a Prostějova. Z hlediska dostupnosti základních služeb lze konstatovat, že vybavenost do značné míry respektuje velikost obce. To platí například pro poštovní služby (pobočka pošty cca v polovině obcí), bankovní služby (pobočka banky pouze ve Velkém Týnci, Dubu nad Moravou a Brodce u Přerova), nebo také prodejny potravin (Velký Týnec – 4 prodejny, Čelechovice – žádná).

Výše uvedené základní služby jsou důležité nejen z hlediska dostupnosti pro obyvatele MAS, ale také z hlediska dalšího rozvoje cestovního ruchu v regionu. S tím souvisí i nutnost zvyšování ubytovacích (v

současnosti pouze jedno ubytovací zařízení na území MAS) a stravovacích (pouze 5 restaurací s kuchyní na území MAS) kapacit.

Příležitostí pro rozvoj cestovního ruchu jsou také aktivity spojené s propagací a oživováním stávajících kulturních památek na území MAS, ať už se jedná o zámky a k nim přilehlé zámecké parky v Citově, Rokytnici a Velkém Týnci, sakrální stavby v čele s poutním kostelem Panny Marie v Dubu nad Moravou, nebo významné přírodní lokality (U Strejčkova lomu, U bílých hlín, Tučapská skalka, Boleloucká skalka, jezírko Boňuchy atd.).

Potenciál dalšího rozvoje skýtají také hojně zastoupené spolky působící na území MAS. Služby v oblasti školství, zdravotnictví či sociálních služeb jsou na území MAS zastoupeny nerovnoměrně a stejně jako základní služby přímo nebo částečně respektují velikost sídel. Potenciál u těchto skupin je tak potřeba hledat ve zvyšování jejich kvality, nikoli kvantity a šíři pokrytí.

Vzhledem ke své výhodné poloze mezi třemi největšími městy Olomouckého kraje – Olomoucí, Prostějovem a Přerovem, lze tvrdit, že obce regionu MAS Hanácké Království mají dobré silniční i železniční spojení s dalšími regiony. Z hlediska rozvojového potenciálu lze tyto výhody využít jak z pohledu rozvoje podnikání (kratší vzdálenosti do míst odbytu), tak také z pohledu rozvoje cestovního ruchu. Další rozvoj pak může přinést dostavba rychlostní silnice R55 v úseku Olomouc-Přerov.

### 3.6. VYUŽITÍ VLASTNÍCH PROSTŘEDKŮ K VÍCEZDROJOVÉMU FINANCOVÁNÍ

Obce MAS Hanácké Království pokrývají potřeby více než 17 tisíc obyvatel regionu a představují značnou absorpční kapacitu ke sdružování vlastních prostředků, byť zejména u nejmenších obcí MAS jsou finanční možnosti velmi omezené. Větší obce pak mohou být limitovány v minulosti a současnosti realizovanými investičními akcemi, které znemožňují sdružovat další finanční prostředky.

obec	2012			2011			podíl investic na celkových výdajích	
	výdaje celkové	výdaje na investice	výdaje na provoz	výdaje celkové	výdaje na investice	výdaje na provoz	2012	2011
<b>Blatec</b>	5 007 960	443 380	4 564 580	4 906 700	695 810	4 210 890	8,9	14,2
<b>Brodek u Přerova</b>	50 728 700	37 395 820	13 332 880	28 406 960	6 948 440	21 458 520	73,7	24,5
<b>Císařov</b>	7 931 080	5 936 760	1 994 320	3 387 450	1 363 440	2 024 010	74,9	40,2
<b>Citov</b>	5 846 730	571 320	5 275 410	5 618 190	1 082 350	4 535 840	9,8	19,3
<b>Čelechovice</b>	1 396 690	86 580	1 310 110	1 402 590	403 390	999 200	6,2	28,8
<b>Dub nad Moravou</b>	17 766 170	1 013 790	16 752 380	22 732 100	7 236 580	15 495 520	5,7	31,8
<b>Grygov</b>	23 830 900	11 189 020	12 641 880	13 787 640	1 694 880	12 092 760	47,0	12,3
<b>Charvátý</b>	5 411 750	673 590	4 738 160	12 362 910	7 061 520	5 301 390	12,4	57,1
<b>Kokory</b>	7 556 760	678 580	6 878 180	15 965 080	8 779 530	7 185 550	9,0	55,0
<b>Kožušany-Tážaly</b>	7 127 660	2 448 170	4 679 490	4 996 860	81 440	4 915 420	34,3	1,6
<b>Krčmaň</b>	10 191 600	6 019 500	4 172 100	10 660 960	-4 939 230	15 600 190	59,1	-46,3
<b>Lhotka</b>	693 740	98 710	595 030	1 281 740	822 220	459 520	14,2	64,1
<b>Majetín</b>	14 160 840	3 460 040	10 700 800	16 365 390	1 312 310	15 053 080	24,4	8,0
<b>Nelešovice</b>	2 127 250	117 700	2 009 550	1 870 960	117 600	1 753 360	5,5	6,3
<b>Rokytnice</b>	18 013 580	9 848 230	8 165 350	11 284 460	2 217 480	9 066 980	54,7	19,7
<b>Suchonice</b>	1 801 180	0	1 801 180	3 132 980	484 530	2 648 450	0,0	15,5
<b>Velký Týnec</b>	35 559 930	6 893 970	28 665 960	34 781 980	7 432 990	27 348 990	19,4	21,4
<b>Věrovany</b>	73 024 770	82 274 230	-9 249 460	34 375 430	25 429 320	8 946 110	112,7	74,0

### 3.7. ZKUŠENOSTI S DOTAČNÍMI PROJEKTY

Z hlediska rozvojového potenciálu je také vhodné zhodnotit, jaké mají subjekty v území zkušenosti s dosavadní realizací projektů a to jak evropských, tak národních nebo krajských. Data z obcí jsou relativně dostupná, poněkud obtížnější je získat informace o dalších subjektech – neziskových organizacích a podnikatelích.

Tabulka 41 - Přehled dotací za posledních 5 let

obec	Krajské	Národní	Evropské (mimo PRV)	PRV	Celkový rozpočet projektů (cca)
<b>Blatec</b>				Výstavba inženýrských sítí	10 mil. Kč
<b>Brodek u Přerova</b>			Kanalizace a ČOV		
<b>Císařov</b>	Kulturní dům				2,5 mil. Kč
<b>Citov</b>	Stavební úpravy MŠ, Oprava KD	Oprava památníku padlým v 1.SV	Revitalizační opatření, Víceúčelové sportoviště, Zámecký park	Obnova lesní techniky	26,3 mil. Kč
<b>Čelechovice</b>	Oslavy obce, opravy obecního objektu				0,3 mil. Kč
<b>Dub nad Moravou</b>	Regulace napětí v síti VO, Územní plán		Naučná stezka, cyklostezka, Kulturní a společenské centrum		17,6 mil. Kč
<b>Grygov</b>					
<b>Charváty</b>	Územní plán, Chodník		Cyklostezka		7,7 mil. Kč
<b>Kokory</b>					
<b>Kožušany-Tážaly</b>	Oprava veřejného osvětlení	Renovace památek	Zateplení ZŠ		1,8 mil. Kč
<b>Krčmaň</b>	Územní plán, Kamenný kříž, Výměna oken a dveří ZŠ, VO	Kompostovací nádoby, Dětské hřiště, Oprava sochy		Kanalizace a ČOV	38,56 mil. Kč
<b>Lhotka</b>					
<b>Majetín</b>	Rekonstrukce kříže, Chodníky, Výměna oken a dveří v obecních budovách	Realizace ÚSES, Technická infrastruktura, Ekostabilizační opatření, Naučná stezka	Obnova MK		11,7 mil. Kč
<b>Nelešovice</b>	Hasičské vybavení, výměna oken na byt. domě	Oprava kříže, výsadba alejí			0,65 mil. Kč
<b>Rokytnice</b>	Obnova staveb drobné architektury, Úpravy veřejného prostranství, Rozšíření VO, čerpadlo, Světelná signalizace	Dětské hřiště			1,29 mil. Kč
<b>Suchonice</b>	Oprava budovy MŠ	Dětské hřiště			3,01 mil. Kč
<b>Velký Týnec</b>		Rekonstrukce a dostavba tělocvičny, Zateplení ZŠ, Vodovod, Dětské hřiště, Z Týnce do Týnce /info /, Hřiště na plážový volejbal, Rekonstrukce ČOV, Dokončení kanalizace v Čechovicích, Rekonstrukce centra			122,6 mil. Kč

Věrovany		obce Kanalizace, ČOV			105 mil. Kč
----------	--	-------------------------	--	--	-------------

### 3.8. VÝSTUPY Z ANALÝZY SWOT

Zdrojem informací o potenciálu území je také SWOT analýza z veřejných projednání. Analýza SWOT, tedy zhodnocení silných a slabých stránek, příležitostí a hrozeb ve vztahu k území MAS Hanácké Království byla provedena v členění do šesti tematických oblastí:

1. Občanská vybavenost a spolkový život
2. Infrastruktura, krajina a životní prostředí
3. Cestovní ruch a kulturní dědictví
4. Školství, zdravotnictví a sociální záležitosti
5. Podnikání a zemědělství
6. Spolupráce, partnerství a společné projekty

Mezi hlavní příležitosti z hlediska rozvoje občanské vybavenosti a spolkového života občané MAS zařadili modernizaci a výstavbu ploch a objektů pro trávení volného času, prevenci kriminality a využití fondů EU, stejně tak jako podporu mladým rodinám.

V oblasti infrastruktury byla stanovena celá řada směrů, kde občané MAS cítí značný rozvojový potenciál. Jedná se především o vybudování sítě cyklostezek a cyklotras, opatření v oblasti bezpečnosti dopravy či obnova návsí, parků a klidových zón. V souvislosti s životním prostředím je pak jako příležitost chápán rozvoj zdrojů obnovitelné energie či obnova vodních ploch.

Z hlediska rozvoje turizmu občané považují za výhodnou polohu MAS v pomyslném trojúhelníku měst Olomouc, Prostějov a Přerov a vyzdvihují tak možnost rozvoje příměstské turistiky.

Za příležitost v tematické oblasti školství, zdravotnictví a sociálního rozvoje bylo označeno možné financování služeb ve výše uvedených sektorech prostřednictvím realizace různorodých projektů a možné čerpání finančních prostředků z krajských, národních i evropských dotací.

Oblast podnikání a zemědělství skýtá příležitosti nejen ve využívání dotací EU na rozvoj a inovaci výroby, ale také v podpoře klastrových iniciativ, využívání lokalit typu brownfields či podpoře místní produkce malých podnikatelů, mimo jiné i s využitím regionálních značek a strategií teritoriálního marketingu.

V poslední oblasti pak vyvstává nutnost prohlubování spolupráce mezi jednotlivými obcemi, spolupráce s dalšími MAS (meziregionální i mezinárodní) či výměna dobré praxe s úspěšnými regiony.

## 4. SWOT ANALÝZA

### 4.1. ÚVOD, METODY PRÁCE

SWOT analýza je metoda, jejíž pomocí je možno identifikovat silné (ang: Strengths) a slabé (ang: Weaknesses) stránky, příležitosti (ang: Opportunities) a hrozby (ang: Threats). SWOT analýza dává dobrý přehled o situaci v území. SWOT je pojítkem mezi analytickou a strategickou částí ISRÚ, protože dává nejen informaci o pozitivních a negativních, ale definuje také potřeby a potenciál regionu, který se následně odráží v prioritách rozvoje.


SWOT analýza území MAS Hanácké Království byla postupně tvořena v průběhu několika měsíců. Základ SWOT analýzy vznikl na veřejných projednáních: květen 2013 – Majetín a listopad 2013 – Věrovany. Primární metodou tvorby SWOT byl brainstorming, kdy přítomní byli rozděleni do skupin a jednotlivci ve skupinách měli subjektivně vyjádřit, jak vnímají silné a slabé stránky regionu a příležitosti a hrozby. Skupiny řídili zkušení facilitátoři, kteří dokázali zapojit každého účastníka ve skupině. Názory byly zaznamenány a následně rozčleněny do několika tematických oblastí:

- Občanská vybavenost a spolkový život
- Infrastruktura, krajina a životní prostředí
- Cestovní ruch a kulturní dědictví
- Školství, zdravotnictví a sociální záležitosti
- Podnikání a zemědělství

SWOT analýza v této podobě byla poskytnuta k připomínkování výboru pro strategii a na pracovních skupinách. Připomínky jsou zaznamenány v připomínkovém listu a promítnuty do výsledné podoby SWOT.

Celková SWOT analýza obsahuje nejdůležitější charakteristiky území a soustředí se především na oblast spolupráce, partnerství a fungování MAS jako takové. Následují SWOT analýzy jednotlivých oblastí rozvoje. Tyto rozvojové oblasti korespondují s prioritními oblastmi ve strategické části integrované strategie rozvoje území.

Obrázek 9 - Proces tvorby SWOT analýzy



## 4.2. VYMEZENÍ SWOT ANALÝZY

### 4.2.1. SWOT analýza celková

CELKOVÁ SWOT ANALÝZA	
S – SILNÉ STRÁNKY	W – SLABÉ STRÁNKY
<ul style="list-style-type: none"> <li>• dobře fungující mikroregiony Království a Dolek</li> <li>• Dobrá spolupráce na úrovni místního partnerství</li> <li>• Aktivní spolková činnost a dobrá spolupráce mezi spolky</li> <li>• Strategická dopravní poloha území MAS</li> <li>• Existence turistických atraktivit na území MAS a blízkost historické Olomouce</li> <li>• Fungující síť základního školství</li> <li>• Tradice rostlinné výroby, úrodná půda a</li> </ul>	<ul style="list-style-type: none"> <li>• Rozdílné priority obcí</li> <li>• Chybějící informační turistický systém</li> <li>• Špatný technický stav volnočasového zázemí, vysoké náklady na provoz</li> <li>• Špatný technický stav veřejných prostranství a místních komunikací</li> <li>• Chybějící kanalizace a ČOV v některých obcích MAS</li> <li>• Špatný stav některých památek</li> <li>• Nedostatek ubytovacích kapacit</li> </ul>

<ul style="list-style-type: none"> <li>• vysoce kvalitní zemědělská produkce</li> <li>• Existence živnostníku, drobných a malých podnikatelů</li> </ul>	<ul style="list-style-type: none"> <li>• Nedostatek aktivit pro mládež</li> <li>• Nedostatečná kapacita mateřských škol</li> <li>• Nízké využívání místních služeb vzhledem ke spádovosti obyvatelstva do měst</li> <li>• Nedostatek investičních zdrojů a startovacího kapitálu</li> </ul>
<b>O – PŘÍLEŽITOSTI</b>	<b>T – HROZBY</b>
<ul style="list-style-type: none"> <li>• Využití partnerství při realizaci projektů</li> <li>• Nové formy spolupráce (mezinárodní, meziregionální)</li> <li>• Mezinárodní spolupráce Česko-Polsko</li> <li>• Dobré podmínky pro rozvoj ekologické turistiky a agroturistiky, diverzifikace zemědělství</li> <li>• Vysoký potenciál tradic (folklor)</li> <li>• Modernizace volnočasových zařízení</li> <li>• Prevence negativních sociálních jevů</li> <li>• Rozvoj bezmotorové dopravy – budování cyklostezek a cyklotras</li> <li>• Obnova veřejných prostranství a místních komunikací</li> <li>• Informační osvěta v oblasti životního prostředí</li> <li>• Podpora obnovitelných zdrojů energie</li> <li>• Využití příměstské turistiky</li> <li>• Podpora místních folklorních akcí</li> <li>• Navýšení finančních prostředků na projekty v oblasti rozvoje lidských zdrojů</li> <li>• Podpora komunitního života</li> <li>• Podpora využívání místní produkce</li> <li>• Diverzifikace zemědělství</li> <li>• Využívání ploch typu brownfields</li> </ul>	<ul style="list-style-type: none"> <li>• Formálnost</li> <li>• Ochladnutí zájmu jednotlivých aktérů o spolupráci a realizaci společných projektů</li> <li>• Stárnutí populace</li> <li>• Zvyšující se objem nákladní přepravy po místních komunikacích</li> <li>• Nebezpečí záplav</li> <li>• Ztráta původní venkovské identity</li> <li>• Vývoj turistiky směrem k pasivnímu trávení volného času</li> <li>• Výrazné zhoršení životního prostředí</li> <li>• Nárůst sociálních disparit mezi obyvateli MAS</li> <li>• Nevhodná kvalifikační struktura uchazečů o zaměstnání</li> <li>• Zvyšující se administrativní zatížení podnikatelů</li> <li>• Zpřísnění legislativy a omezení kvót produkce</li> </ul>

#### 4.2.2. SWOT analýza jednotlivých oblastí rozvoje

<b>1. OBČANSKÁ VYBAVENOST A SPOLKOVÝ ŽIVOT</b>	
<b>S – SILNÉ STRÁNKY</b>	<b>W – SLABÉ STRÁNKY</b>
<ul style="list-style-type: none"> <li>• aktivní spolková a zájmová činnost, fungující spolky a neziskové organizace podporující spolkový a společenský život v obcích</li> <li>• dobrá spolupráce spolků s obcemi</li> </ul>	<ul style="list-style-type: none"> <li>• Nedostatek společenských prostor pro klubovou činnost a další volnočasové aktivity</li> <li>• Špatný stav budov občanské vybavenosti zejména v malých obcích</li> <li>• Nedostatečná technické zázemí pro činnost spolků, neziskových organizací a dobrovolných sdružení</li> <li>• Vysoká finanční náročnost provozu objektů občanské vybavenosti spojené s jejich nízkým využitím (špatný stav + nevyhovující prostory)</li> </ul>

O – PŘÍLEŽITOSTI	T – HROZBY
<ul style="list-style-type: none"> <li>• Výstavba a modernizace hřišť, sportovišť a venkovních areálů</li> <li>• Stálé investice do ochrany kulturních památek</li> <li>• Využití státní politiky podpory mladým rodinám</li> <li>• Modernizace veřejných služeb</li> <li>• Výskyt objektů a ploch pro rozvoj volnočasové aktivity</li> <li>• Prevence negativních sociálních a patologických jevů, využití fondů EÚ (ESF)</li> <li>• Využití fondů EU ( revitalizace obcí, rozvoj infrastruktury pro volnočasové aktivity)</li> </ul>	<ul style="list-style-type: none"> <li>• Stárnutí populace</li> </ul>

<b>2. INFRASTRUKTURA, KRAJINA A ŽIVOTNÍ PROSTŘEDÍ</b>	
S – SILNÉ STRÁNKY	W – SLABÉ STRÁNKY
<ul style="list-style-type: none"> <li>• strategická poloha regionu z pohledu dopravní dostupnosti</li> <li>• vhodné pozemky pro výstavbu RD, blízkost měst Olomouce, Přerova a Prostějova, obliba bydlení na venkově</li> <li>• existence přírodních rezervací – chráněných lokalit NATURA2000</li> <li>• fungující systém třídění odpadů</li> <li>• strategická poloha regionu z pohledu dopravní dostupnosti</li> <li>• napojení regionu na dálniční systém ČR</li> <li>• dobrá dopravní dostupnost do městských aglomerací</li> <li>• dostatečná síť mobilních operátorů</li> <li>• vybudovaná bezdrátová internetová komunikace v regionu</li> <li>• realizovaná plynofikace obcí</li> </ul>	<ul style="list-style-type: none"> <li>• nedostatek pracovních sil a techniky pro údržbu veřejných prostranství, zanedbaná prostranství</li> <li>• nedostatečné zabezpečení čištění odpadních vod</li> <li>• nedostatek kvalitních zařízení pro údržbu krajiny</li> <li>• špatný stav zeleně a veřejných prostranství v intravilánech obcí</li> <li>• zvláště zranitelné oblasti znečištěné nitráty ze zemědělských zdrojů</li> <li>• špatný stav komunikací nižších tříd</li> <li>• velké zatížení hlavní silnice Olomouc – Přerov, procházející intravilány obcí</li> <li>• nedostatečná finanční podpora na údržbu místních komunikací</li> <li>• chybějící kanalizace a ČOV v obcích</li> <li>• nedokončené KPÚ v regionu</li> <li>• nedostatečná projektová připravenost dopravních projektů</li> <li>• negativní dopady těžby písku</li> </ul>
O – PŘÍLEŽITOSTI	T – HROZBY
<ul style="list-style-type: none"> <li>• možnost využití zdrojů obnovitelné energie v regionu</li> <li>• revitalizace a obnova malých vodních ploch</li> <li>• podpora vzdělávacích a informačních aktivit v oblasti ochrany životního prostředí</li> <li>• obnova návší, parků a klidových zón</li> <li>• zavádění opatření na podporu bezpečnosti</li> </ul>	<ul style="list-style-type: none"> <li>• zvýšení nákladní dopravy přes malé obce, ničení cest</li> <li>• nebezpečí záplav</li> </ul>

<p>silniční dopravy (zpomalování dopravy v obcích)</p> <ul style="list-style-type: none"> <li>rozvoj sítě cyklostezek a cyklotras</li> <li>kvalitní, estetické a citlivé začlenění infrastrukturních projektů do krajiny</li> <li>rozvoj bezmotorové dopravy</li> </ul>	
---	--

<b>3. CESTOVNÍ RUCH A KULTURNÍ DĚDICTVÍ</b>	
<b>S – SILNÉ STRÁNKY</b>	<b>W – SLABÉ STRÁNKY</b>
<ul style="list-style-type: none"> <li>vysoký potenciál tradic (folklór)</li> <li>kvalitní předpoklady pro rozvoj letní turistiky velké přírodní, kulturní, technické a historické památky</li> <li>dobré podmínky pro rozvoj agroturistiky a ekoturistiky</li> <li>blízkost významného historického města – Olomouce</li> <li>existence významných turistických atraktivit</li> <li>kvalitní podpora kulturních akcí</li> </ul>	<ul style="list-style-type: none"> <li>Špatný stav drobných památek lidové architektury (smírčí kříže, boží muka atd.)</li> <li>nedostatek ubytovacích a stravovacích kapacit dle standardu ČR</li> <li>chybějící informační systém pro návštěvníky a turisty regionu</li> <li>chybějící koncepce rozvoje CR MAS</li> <li>nevyužití vlastního potenciálu (atraktivita, zajímavosti) – muzea atd.</li> <li>chybějící cyklostezky a cyklotrasy</li> <li>chybějící turistické zajímavosti (rozhledna, naučné stezky atd.)</li> <li>nedostatek zařízení pro volný čas</li> <li>nedostatek zařízení pro seniory</li> <li>nedostatek zařízení pro cykloturistiku a jeho podporu</li> </ul>
<b>O – PŘÍLEŽITOSTI</b>	<b>T – HROZBY</b>
<ul style="list-style-type: none"> <li>využitelnost památek</li> <li>rovinatý terén přináší možnosti většího rozvoje cykloturistiky</li> <li>krajina a vodní tok – možnost rozvoje pěší a vodácké turistiky</li> <li>blízkost měst Olomouc, Přerov, Prostějov</li> <li>zviditelnění regionu prostřednictvím MAS</li> <li>podpora mikroregionu</li> <li>využití vysokého potenciálu cestovního ruchu</li> <li>strategická poloha regionu z pohledu dopravní dostupnosti</li> <li>využití příměstské turistiky</li> <li>dopravní dostupnost</li> </ul>	<ul style="list-style-type: none"> <li>ztráta původní venkovské identity</li> <li>odliv turistů okolními regiony – historické město Olomouc</li> <li>ekonomická nestabilita – platební neschopnost turistů</li> <li>vývoj turistiky směrem k pasivnímu trávení volného času</li> <li>výrazné zhoršení životního prostředí</li> </ul>

<b>4. ŠKOLSTVÍ, ZDRAVOTNICTVÍ A SOCIÁLNÍ ZÁLEŽITOSTI</b>	
<b>S – SILNÉ STRÁNKY</b>	<b>W – SLABÉ STRÁNKY</b>
<ul style="list-style-type: none"> <li>dostupnost zdravotnických zařízení a lékařské péče</li> <li>fungující síť základního školství</li> </ul>	<ul style="list-style-type: none"> <li>nedostatečná kapacita MŠ</li> <li>vysoká nezaměstnanost</li> </ul>

<ul style="list-style-type: none"> <li>• fungující komunita</li> </ul>	<ul style="list-style-type: none"> <li>• nedostatek aktivit a vzdělávání pro mládež</li> <li>• nedostatek možnosti celoživotního vzdělávání</li> <li>• nedostatečná prevence v oblasti sociálně patologických jevů</li> <li>• absence mateřských center</li> <li>• nedostatek financí na obnovu a vybavení škol</li> <li>• malá nabídka možností vzdělávání pro dospělé a seniory</li> <li>• zvyšující se počet sociálně nepřizpůsobivých obyvatel</li> <li>• nárůst sociálních disparit mezi obyvatelstvem</li> </ul>
<b>O – PŘÍLEŽITOSTI</b>	<b>T – HROZBY</b>
<ul style="list-style-type: none"> <li>• možnost financování aktivit NNO z krajských programů</li> <li>• získání finančních prostředků na projekty v oblasti rozvoje lidských zdrojů, rekvalifikace, sociální integrace apod.</li> <li>• podpora komunitního života</li> </ul>	<ul style="list-style-type: none"> <li>• nárůst sociálních disparit mezi obyvatelstvem</li> <li>• zvyšující se počet sociálně nepřizpůsobivých obyvatel</li> <li>• stárnutí populace</li> <li>• nevhodná kvalifikační struktura na trhu práce</li> <li>• negativní přirozený přírůstek obyvatel</li> <li>• nezájem a pasivita</li> </ul>

<b>5. PODNIKÁNÍ A ZEMĚDĚLSTVÍ</b>	
<b>S – SILNÉ STRÁNKY</b>	<b>W – SLABÉ STRÁNKY</b>
<ul style="list-style-type: none"> <li>• vysoká kvalita zemědělských produktů místní produkce</li> <li>• tradiční zemědělství rostlinné výroby</li> <li>• úrodná půda</li> <li>• zkušenosti s přidruženou výrobou (základ pro diverzifikaci zemědělství)</li> <li>• flexibilita zemědělských subjektů</li> <li>• příznivá geografická poloha</li> <li>• vyvážené ekonomické prostředí – území není z hlediska zaměstnanosti vázáno na velké firmy</li> <li>• existence živnostníku, drobných a malých podnikatelů zaručující trvale udržitelný ekonomický rozvoj a zaměstnanost</li> <li>• zachovávání tradičních řemesel</li> </ul>	<ul style="list-style-type: none"> <li>• malé využití místních služeb, spádovost do měst</li> <li>• nekonceptnost spolupráce obcí, podnikatelů a zemědělců</li> <li>• vysoké náklady na ošetřování kulturních rostlin</li> <li>• nízké technické a technologické vybavení malých zemědělců</li> <li>• nevyužité objekty zemědělských podniků - existence brownfield</li> <li>• nedostatek kvalitních zařízení pro údržbu krajiny</li> <li>• zvláště zranitelné oblasti znečištěné nitráty ze zemědělských zdrojů</li> <li>• nedostatek investičních zdrojů a startovacího kapitálu</li> <li>• nedostatek pracovních sil ve specifických oblastech (řemeslné práce)</li> <li>• nízké technické a technologické vybavení</li> <li>• málo pracovních příležitostí pro obyvatele s vyšším vzděláním</li> <li>• málo využívání dotací EU pro rozvoj a inovaci podnikání</li> </ul>

	<ul style="list-style-type: none"> <li>• úbytek pracovních příležitostí v zemědělství</li> </ul>
<b>O – PŘÍLEŽITOSTI</b>	<b>T – HROZBY</b>
<ul style="list-style-type: none"> <li>• větší podpora místních produktů</li> <li>• využití místní produkce</li> <li>• diverzifikace zemědělství</li> <li>• využití stávajících nevyužitých ploch a objektů pro rozvoj podnikatelské infrastruktury</li> <li>• propagační podpora podnikatelů a využívání jejich výrobků k propagaci regionu MAS</li> <li>• využití nových podnikatelských klastrů</li> <li>• vzdělávací programy pro podnikatele</li> <li>• využití dotací EU pro rozvoj a inovaci podnikání</li> </ul>	<ul style="list-style-type: none"> <li>• administrativní zatížení podnikatelů</li> <li>• zpřísnění legislativy v oblasti ochrany krajiny</li> <li>• nebezpečí záplav (řeka Morava)</li> <li>• stanovení limitů (kvóty produkce)</li> </ul>

## 5. SHRNUÍ CHARAKTERISTIK A TRENDŮ V ÚZEMÍ MAS

### 5.1. TEXTOVÁ ČÁST

MAS Hanácké Království je územím s **pravým venkovským charakterem**. Místní akční skupina patří mezi menší v rámci ČR s rozlohou **necelých 15 tis. hektarů, žije v něm cca 17 tisíc obyvatel v 18 obcích**, z nichž **největší má 2 038 obyvatel a nejmenší 57**. Administrativně zasahuje do dvou okresů vyššího samosprávného celku Olomouckého kraje – Olomouc a Přerov a působí na území dvou sousedních **mikroregionů Království a Dolek**.

MAS se nachází **mezi třemi většími městy – Olomouc, Přerov a Prostějov** na úrodné půdě národopisné oblasti Haná. **Reliéf oblasti je nížinatý** s nejvyšším vrcholem pouze 344 metrů. Středem území protéká severojižním směrem řeka Morava. Krajinnou dominantou je **lužní les Království**. Oblast má díky nížinatému charakteru a skladbě půd **výborné podmínky pro zemědělství**. Z hlediska druhů pozemků **dominuje zemědělská půda, především orná**.

Díky své poloze mezi třemi většími městy je území MAS dobře dopravně dostupné. Východní částí území prochází **silnice první třídy I/55 Olomouc – Přerov**, podél které je vzhledem k vysoké intenzitě dopravy **plánována výstavba rychlostní komunikace R55**. Západní částí MAS prochází významná komunikace II/435. Středem území MAS pak severojižním směrem prochází III. tranzitní železniční koridor, který je hlavním železničním tahem spojujícím Mosty u Jablunkova a Cheb.

V oblasti obyvatelstva lze vysledovat **příznivý demografický vývoj** v posledních letech týkající se celkového počtu obyvatel na území MAS, což je důsledkem stěhování do obcí MAS, přičemž rozdíly mezi jednotlivými sídly jsou značné. Největší počet dokončených bytů z obcí MAS Hanácké Království byl v letech 2001-2012 zjištěn v obci Velký Týnec (209).

Současně je ale třeba říci, že přibývá osob předproduktivního a seniorského věku, přičemž území vykazuje nižší počet seniorů, než je krajský a celostátní stav, za rok 2012 o cca 1,5%. Z hlediska vzdělanostních skupin má MAS Hanácké Království **největší zastoupení středoškolsky vzdělaných** (bez maturity) a vyučených osob. Podíl osob s vysokoškolským vzděláním pak dosahuje 7,1 %, což je hodnota lehce pod celokrajským i celorepublikovým průměrem.

Z hlediska hospodářské činnosti je zaznamenán trend vzrůstajícího počtu podnikatelských subjektů, který ne vždy navazuje na velikost obce. V oblasti působí **řada zemědělských podnikatelů**, což souvisí se skutečně příznivými podmínkami pro hospodaření.

Region MAS vykazuje **nezaměstnanost v hodnotě vyšší než je celostátní průměr**, ve srovnání s hodnotou za celý Olomoucký kraj si MAS stojí lépe (8,9% oproti celokrajскому průměru 10,1 – data za první čtvrtletí roku 2014). Nad celokrajským průměrem je však zastoupení u většiny skupin tzv. znevýhodněných na trhu práce. Od roku 2009 je v území víceméně stabilní počet nezaměstnaných osob. Míra nezaměstnanosti se však stále drží značně nad předkrizovou úrovní.

V území se **nevyskytují závažnější sociální problémy** ani sociálně vyloučené lokality. Nicméně je zde skupina osob potenciálně ohrožených sociálním vyloučením. Jedná se o osoby s nízkými příjmy, osoby nezaměstnané nebo ohrožené ztrátou zaměstnání, rodiče po mateřské dovolené, postižení atd.

Sektor služeb je v regionu MAS Hanácké Království rozvinut pouze v omezené míře, což je částečně dáno jak omezenou kupní silou obyvatelstva, tak i umístěním v blízkosti měst Olomouce, Přerova a Prostějova. Z hlediska dostupnosti základních služeb lze konstatovat, že vybavenost do značné míry respektuje velikost obce. To platí například pro poštovní služby či prodejny potravin.

Situace v oblasti bydlení a školství odpovídá venkovskému charakteru oblasti. **Mateřské školy mají rodinnou atmosféru** a jsou umístěny v lokalitách umožňujících přirozeně pobyt dětí v přírodě a tím i environmentální výchovu. Školy jsou ve většině malotřídní, kde se žáci i pedagogové dobře znají. **Služby v oblasti zdravotnictví či sociálních služeb jsou na území MAS zastoupeny nerovnoměrně a stejně jako základní služby přímo nebo částečně respektují velikost sídel.** Potenciál u těchto skupin je tak potřeba hledat ve zvyšování jejich kvality, nikoli kvantity a šíři pokrytí.

**Z hlediska cestovního ruchu není území MAS vyhlášenou destinací, nicméně má bezpochyby co nabídnout.** Rovinatý terén a síť **cyklostezek a cyklotras** tvoří ideální podmínky pro vyjížďky cyklistů. Území MAS protíná tzv. Moravská cyklotrasa propojující území Moravy od severu k jihu, území je pak těsně míjeno tzv. Jantarovou cyklotrasou (cyklotrasa č. 5), která území Moravy protíná západovýchodním směrem. Region nabízí dobré **možnosti koupání** nebo návštěvy některé z mnoha **společenských, kulturních nebo sportovních akcí**. Mimoto se zde nachází přírodní památky, např. Lužní les Království, U Strejčkova lomu. Dominantní sakrální stavbou regionu je poutní kostel Očišťování Panny Marie v Dubu nad Moravou. Za limitující z hlediska rozvoje cestovního ruchu lze považovat nedostatek ubytovacích a stravovacích služeb. V současnosti se na území MAS nachází pouze 5 restauračních zařízení s kuchyní a pouze jedno ubytovací zařízení.

**Kulturní a společenský život v regionu je bohatý.** Obce ve spolupráci s místními spolky pořádají pravidelné akce, např. plesy, vodění medvěda, dětský den, hodové oslavy apod. Kulturní akcí nadregionálního významu je **každoroční dubská pouť v Dubu nad Moravou, která má již 250ti letou tradici**. Nabídka akcí pro občany i návštěvníky je zajišťována aktivitami mikroregionů Dolek a především Království. Mikroregion Království pořádá každoročně sportovní akce – např. Atletická olympiáda, Královský triatlon, ale také zájezdy a akce kulturní na podporu místních tradic, např. Hanácké kvítek.

Lze konstatovat, že území má dostatečný potenciál k rozvoji. Potřeby obyvatel regionu byly mapovány několika metodami tak, aby bylo dosaženo co největší šíře pokrytí potenciálních záměrů obyvatel regionu. Závěry z analytické části slouží pro nastavení prioritních oblastí, cílů, opatření a aktivit strategie.

## 5.2. SHRNUÍ CHARAKTERISTIK ÚZEMÍ V ČÍSLECH

Pro územní jednotky do úrovně obcí jsou každoročně Českým statistickým úřadem zveřejněna data, která vypovídají o jeho situaci mj. v oblasti udržitelného rozvoje. Udržitelný rozvoj má tři základní pilíře – ekonomický, sociální, environmentální. Charakteristiky v těchto třech oblastech je vhodné každoročně sledovat. Jako první výchozí údaj slouží data z roku 2013. Data z jednotlivých obcí jsou sečtena do souhrnné hodnoty za MAS.

Tabulka 42 - Statistické ukazatele MAS - udržitelný rozvoj (stav k 31. 12. 2013)

oblast	Název ukazatele	Jednotka	Hodnota MAS HK
<b>EKONOMICKÝ PILÍŘ</b>			
Ek. aktivita	Ekonomicky aktivní subjekty*	Počet	1 798
Cestovní ruch	Počet hromadných ubytovacích zařízení celkem	Počet	4
<b>SOCIÁLNÍ PILÍŘ</b>			
Obyvatelstvo	Celkový přírůstek/úbytek obyvatel	Počet	+41
	Podíl obyvatel ve věku 0-14 na celkovém počtu obyvatel	%	16,2
	Podíl obyvatel ve věku 15-64 na celkovém počtu obyvatel	%	68,0
	Podíl obyvatel ve věku 65 a více let na celkovém počtu obyvatel	%	15,8
	Index stáří (počet seniorů na 100 dětí)	podíl	97,11
Nezaměstnanost**	Počet uchazečů o zaměstnání celkem	Počet	1 080
	Počet uchazečů o zaměstnání - 50 let a více	Počet	296
	Počet uchazečů - absolventi	Počet	80
	Počet uchazečů - evidence nad 24 měsíců	počet	232
<b>ENVIRONMENTÁLNÍ PILÍŘ</b>			
Půda	Zornění zemědělské půdy (podíl orné půdy na celkové výměře zemědělské půdy)	%	91,78
	Koeficient ekologické stability (poměr stabilních a nestabilních ploch)	podíl	0,21

\*dále rozděleno dle odvětví a počtu zaměstnanců – viz tabulková příloha č. 1

\*\*data k 31. 3. 2014

## 6. FORMULACE POTŘEB REGIONU

Níže uvedený přehled potřeb regionu (jeho obyvatel) **vychází ze skutečností popsaných v předchozích kapitolách** – především SWOT analýza, anketní šetření, dotazníky pro obce a pracovní skupiny. Byla také vytvořena databáze záměrů, která sdružuje potřeby obyvatel v podobě konkrétních projektů. Tvrzení jsou podpořena zjištěními ze statistických dat.

Potřeby regionu jsou strukturovány rámcově do témat dle doporučujícího manuálu pro tvorbu SCLLD, kap. 4.4.1. Obsah analytické části.

- **OBLAST OBYVATELSTVO** – je třeba **zachovat trend mírně vzrůstajícího celkového počtu obyvatel** MAS. Místně je žádoucí řešit úbytek obyvatel. V silách MAS není zastavit trend stárnutí obyvatelstva, spíše je nutné se nové demografické struktury přizpůsobit práci se seniory.
- **OBLAST TECHNICKÁ INFRASTRUKTURA** – je žádoucí neustále **zlepšovat celkový stav technické infrastruktury**. Je nutné **budovat čistírny odpadních vod** v lokalitách, kde dosud neexistují, případně modernizovat a zvyšovat kapacity ČOV. Je nutné udržovat v dobrém stavu komunikace nižších tříd.
- **OBLAST DOPRAVA** – je třeba **zlepšovat dopravní obslužnost**, z hlediska dopravní dostupnosti je důležitým faktem výstavba silnice Olomouc – Přerov.
- **VYBAVENOST OBCÍ A SLUŽBY** – je nutné **zlepšovat stav budov občanské vybavenosti, pokrytí obcí službami** pro občany je třeba rozvinout do té míry, aby bylo naplněno heslo „základní služby v každé obci“
- **BYDLENÍ** – je třeba zachovat neopakovatelný venkovský charakter území MAS, díky němuž se zde občanům dobře žije. Není žádoucí budovat nové satelitní oblasti velkých rozměrů, je nutné v maximální míře využít stávající objekty a to i pro bydlení.

- **ŽIVOTNÍ PROSTŘEDÍ A VZHLED OBCÍ** – především je nutné **zachovávat přírodní bohatství** regionu, **pečovat o krajinu** a všechny **složky životního prostředí** a rozvíjet **environmentální vzdělávání a osvětu**. Je třeba dokončit a realizovat komplexní pozemkové úpravy, **pečovat o zeleň a veřejná prostranství** a zmírnit negativní dopady těžby písku.
- **ŽIVOT V OBCÍCH** - je nutné **zachovat bohatý kulturní život**, kontinuálně **podporovat činnost spolků a sdružení**. Je třeba **zlepšovat zázemí pro spolkovou, kulturní a sportovní činnost**.
- **SOCIÁLNÍ OBLAST** – je třeba zřizovat a rozvíjet **mateřská a rodinná centra**, pracovat na **prevenci sociálně-patologických jevů**, je žádoucí zavést systém **péče o seniory v domácím prostředí** a zřizovat centra pro seniory, seniorská hřiště apod.
- **PODNIKÁNÍ, VÝROBA** - je třeba zkvalitňovat zázemí pro podnikatele – **rozvíjet stávající podnikatelské subjekty, podporovat vznik nových**, zavádět inovace ve výrobních procesech. Je nutné najít nová uplatnění pro **nevyužité objekty a areály** typu brownfields. Je třeba cíleně **propagovat stávající drobné řemeslníky a poskytovatele služeb**.
- **ZAMĚŠTNANOST** – kromě **obecné potřeby řešení nezaměstnanosti v obcích** se projevuje **potřeba vzniku pracovních příležitostí pro osoby, pro které je problém dojíždět** – OZP, matky po mateřské dovolené, starší lidé apod. Otevírá se možnost „**sociálního podnikání**“. V oblasti zaměstnanosti nejde jen o tvorbu nových pracovních míst, ale o usnadnění přístupu k trhu práce např. rekvalifikacemi, slad'ování rodinného a pracovního života, dalším vzděláváním.
- **VZDĚLÁVÁNÍ, ŠKOLSTVÍ** – u **mateřských škol** se projevuje **potřeba zvyšování kapacit**. Je třeba neustále zlepšovat stav školních budov a především jejich vybavení. Je nutné **zkvalitňovat výchovu a výuku na základních školách** ve směru zájmových kroužků, přizpůsobovat se novým moderním technologiím a vzdělávacím metodám (projektová výuka, volitelné předměty). Je třeba **vzdělávat a podporovat pedagogy v jejich činnosti**. Je žádoucí rozvíjet nastartovanou spolupráci mezi školami na území MAS. Je třeba rozvíjet oblast celoživotního vzdělávání pro všechny skupiny obyvatel.
- **BEZPEČNOST A DOPRAVA** – je třeba budovat bezpečnostní prvky na silnicích. Je nutné zavádět preventivní opatření v oblasti kriminality (např. spolupráce s policií)
- **TURISTICKÝ RUCH** – je nutné pracovat na **zlepšení služeb a infrastruktury pro cestovní ruch**. I když region v porovnání s jinými není významnou turistickou destinací, má co nabídnout a jeho potenciál přinejmenším v oblasti příměstské turistiky je nepopiratelný. Je třeba sestavit a realizovat koncepci rozvoje cestovního ruchu, zavést místní turistický informační systém. S tím souvisí také potřeba obnovy památek a budování turistických atraktivit (např. rozhledna). Je nutné pracovat na rozvoji cykloturistiky.
- **ZEMĚDĚLSTVÍ A LESNICTVÍ** – je třeba zlepšit konkurenceschopnost zemědělství a to především **modernizací, diverzifikací činností a zvyšováním kvalifikace**. Je nutné pečovat o lesy.
- **SPOLUPRÁCE** – je třeba obecně zlepšovat spolupráci veřejné, neziskové a soukromé sféry tak, aby bylo dosaženo příznivých efektů pro všechny tři sektory a potažmo všechny občany (např. spolupráce obcí a podnikatelů v oblasti propagace služeb apod.)

## 7. VAZBY MEZI ANALYTICKOU A STRATEGICKOU ČÁSTÍ

Při tvorbě integrované strategie postupujeme v jednotlivých krocích, které na sebe navazují. Analýzou území dospějeme k závěrům, odhalujeme potenciál, problémy a potřeby regionu. Na základě těchto zjištění pak nastavujeme strategickou část dokumentu. Provázanost jednotlivých částí dokumentu ilustruje následující tabulka.

Tabulka 43 - Tabulka vazeb jednotlivých částí strategie - příklady

PROBLÉM – POTŘEBA K ŘEŠENÍ	KAPITOLA ANALÝZY	SWOT – silné stránky (S), příležitost (O)	SWOT – slabé stránky(W), ohrožení (T)	POTENCIÁL	SPECIFICKÉ CÍLE STRATEGIE
zachovat bohatý kulturní život, kontinuálně podporovat činnost spolků a sdružení.	1.13. Volnočasová infrastruktura	<b>S</b> - aktivní spolková a zájmová činnost, fungující spolky a neziskové organizace podporující spolkový a společenský život v obcích - dobrá spolupráce spolků s obcemi	<b>W</b> - Nedostatečná technické zázemí pro činnost spolků, neziskových organizací a dobrovolných sdružení - nedostatek zařízení pro volný čas	3.4. Lidský potenciál, 3.8. Zkušenosti	Rozvíjet spolkový a kulturní život, Zkvalitnit a budovat zařízení pro volný čas
		<b>O</b> - Výskyt objektů a ploch pro rozvoj volnočasové aktivity	<b>T</b> – rivalita mezi spolky, opadnutí zájmu		
potřeba obnovy památek	1.9. Cestovní ruch	<b>S</b> - existence významných turistických atraktivit, kvalitní předpoklady pro rozvoj letní turistiky velké přírodní, kulturní, technické a historické památky	<b>W</b> - Špatný stav drobných památek lidové architektury (smírčí kříže, boží muka atd.)	Vyhodnocení rozvojového potenciálu – úvod – cestovní ruch, 3.8. Zkušenosti	Chránit a rozvíjet kulturní dědictví
		<b>O</b> - Stálé investice do ochrany kulturních památek	<b>T</b> – odliv turistů (blízkost Olomouce)		
je třeba zkvalitňovat zázemí pro podnikatele – rozvíjet stávající podnikatelské subjekty, podporovat vznik nových, zavádět inovace ve výrobních procesech. Je nutné najít nová uplatnění pro nevyužité objekty a areály typu brownfields.	1.4. Hospodářská činnost	<b>S</b> - Strategická dopravní poloha území MAS, Existence živnostníku, drobných a malých podnikatelů	<b>W</b> - nevyužité objekty zemědělských podniků - brownfields, nekoncepčnost spolupráce obcí, podnikatelů a zemědělců, nedostatek pracovních sil ve specifických oblastech ( řemeslné práce)	3.3. Rozvojová území	Podpořit podnikatelské aktivity
		<b>O</b> - využití dotací EU pro rozvoj a inovaci podnikání	<b>T</b> - administrativní zatížení podnikatelů		

## STRATEGICKÁ ČÁST

### 1. ÚVOD

Strategická část dokumentu popisuje směry, kterými se bude území MAS v příštích letech ubírat, zabývá se nastavením cílů, říká, jak a proč si MAS své cíle takto nastavila a jak bude svých záměrů dosahovat a měřit je. Strategická část obsahuje také definování mise, popis integrovaného přístupu (který je dále rozpracován v Akčním plánu MAS, resp. Programových rámcích), inovativní prvky a příklady inspirace.

Rozvojové směry pro období do roku 2022 jsou rozčleněny takto:

**Vize** – celková představa o budoucnosti území MAS dle názorů jednotlivých aktérů. Vyplynula z jednání pracovních skupin a veřejných projednání. Dále jsou stanoveny globální cíle vyplývající z vize.

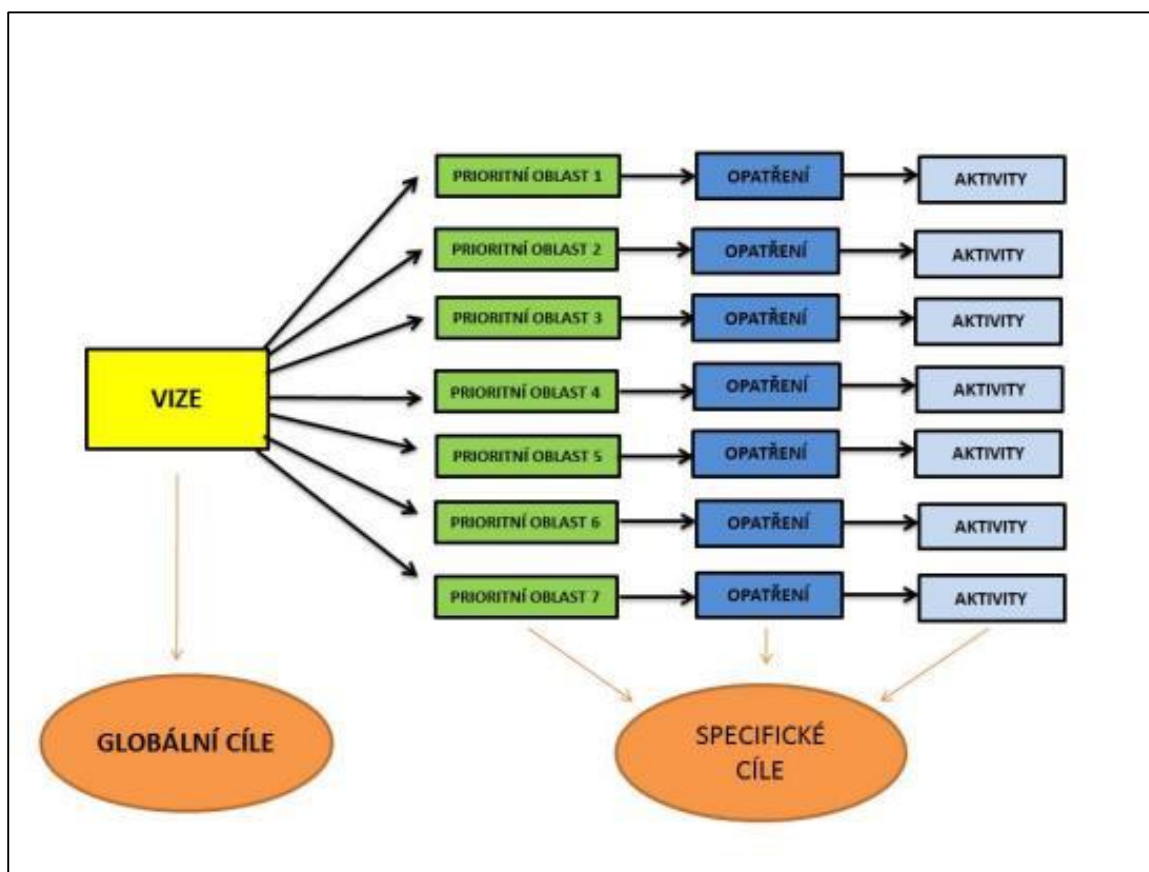
**Prioritní oblasti** – MAS si zvolila celkem sedm oblastí rozvoje

**Opatření** – dále rozpracovávají jednotlivé prioritní oblasti, definují širší specifické cíle

**Aktivita** – skupiny činností sloužící k naplňování opatření

**Projekty** – „nejnižší“ úroveň strategie – naplňují dílčí aktivity. Projekty mohou naplňovat i více aktivit napříč cíli i prioritami (blíže v kapitole Integrace).

Obrázek 10 - Schéma strategické části



## 2. MISE

Poslání (mise) je vyjádření smyslu a účelu existence organizace. Vyjádření toho, proč a k čemu organizace existuje, co chce dělat, co umí.

### **MISE = PROHLÁŠENÍ O POSLÁNÍ MAS HANÁCKÉ KRÁLOVSTVÍ**

**Posláním MAS je zavádět metodu LEADER na svém území a rozvíjet tak spolupráci mezi jednotlivými subjekty i s dalšími partnery navenek. MAS usiluje o zpříjemnění a zkvalitnění života v regionu a to prostřednictvím dotací (zejména evropských) i bez nich.**

## 3. PRINCIPY ROZVOJE ÚZEMÍ

Při svém rozvoji respektuje MAS základní **principy udržitelného rozvoje a rovných příležitostí**. To jsou současně i horizontální témata, která se prolínají všemi operačními programy. Tyto principy nejsou pro MAS Hanácké Království pouze prázdnými slogany, ale na jejich naplňování bude kladen důraz i při implementaci strategie v rámci realizace individuálních projektů.

Udržitelný rozvoj chápeme ve všech jeho třech rozměrech:

- Environmentální – péče o všechny složky životního prostředí
- Sociální – soudržnost společenství obyvatel území, občanská práva a rovnost
- Ekonomický – zajištění hospodářského rozvoje

Rovné příležitosti znamenají rovnost mužů a žen a odstraňování diskriminace na základě pohlaví, rasy, etnického původu, náboženského vyznání, světového názoru, zdravotního postížení, věku nebo sexuální orientace.

V praxi a podmínkách MAS Hanácké Království to znamená, že se **snažíme najít rovnováhu mezi ochranou životního prostředí a ekonomickým pokrokem**. Současně **pracujeme na sociální soudržnosti a nediskriminujeme** žádnou skupinu obyvatel ani jednotlivce.

Pracujeme pod heslem „MYSLI GLOBÁLNĚ, JEDNEJ LOKÁLNĚ“.

Obrázek 11 - Tři pilíře udržitelného rozvoje, zdroj: [www.vzdelavanipedagogu.cz](http://www.vzdelavanipedagogu.cz)



#### 4. VIZE

Vize shrnuje to, čím chce region být, popisuje budoucnost jako významně odlišnou od současnosti tím, že identifikuje hlavní dlouhodobé změny v území. Je zdrojem inspirace. Poskytuje jasná rozhodovací kritéria pro následnou tvorbu základních strategických směrů a cílů.

#### **VIZE MAS HANÁCKÉ KRÁLOVSTVÍ**

**V roce 2022 máme v území fungující místní akční skupinu, o jejíž činnosti má povědomí široká veřejnost. Naše vesnice jsou nejenom hezké na pohled, ale jsou také příjemným a bezpečným místem pro život. Máme upravená veřejná prostranství a obecní budovy, máme kam zajít nakoupit a zajistit si základní služby. Využíváme nejmodernější technologie. Spolkový a společenský život je bohatý s nabídkou pro všechny generace.**

**Máme dostatek míst ve školách a školkách, kapacita zdravotnických služeb je odpovídající. V regionu fungují stacionární i terénní sociální služby. Máme vytvořeno několik mateřských center, center pro seniory a zajišťujeme celoživotní vzdělání.**

**V rámci našich možností pečujeme o životní prostředí a jsme chráněni před povodněmi. Staráme se o památky, obnovujeme kulturní dědictví a tradice. Náš region je propojen sítí cyklotras, cyklostezek a tematických stezek. Turisté u nás najdou potřebné informace a zázemí.**

**Zemědělství podnikatelé mají odpovídající podmínky pro svou činnost, rozvíjíme drobná řemesla a služby. Pracujeme aktivně na posílení partnerství mezi obcemi, neziskovými organizacemi a podnikateli, jsme otevření ke spolupráci s dalšími subjekty a regiony.**

**Pokrok od roku 2014 je v regionu znát.**

## 5. GLOBÁLNÍ CÍLE

Z výše uvedené vize vyplývají čtyři základní globální cíle:

1. **Zajistit pro území činnost stabilní a životaschopné MAS, zavést a realizovat metodu LEADER**
2. **Zlepšit vzhled a funkce sídel na území MAS, zajistit potřebné služby**
3. **Vyzdvihnout stávající přírodní a kulturní hodnoty nejen za účelem rozvoje cestovního ruchu, zkvalitnit turistickou infrastrukturu.**
4. **Zvýšit konkurenceschopnost zemědělských i nezemědělských podnikatelů**

## 6. CELKOVÝ PŘEHLED STRATEGIE MAS

Obrázek 12 - Přehled prioritních oblastí strategie



Strategie MAS má sedm **prioritních oblastí**, které vychází z globálních cílů.

1. **Živé vesnice**
2. **Lepší prostředí**
3. **Přijed'te k nám**

4. Služby pro všechny generace
5. Konkurenceschopné zemědělství
6. Podnikáme na venkově
7. Partnerství a spolupráce

Základní nástin prioritních oblastí byl stanoven na úvodních veřejných projednáních a následně doplněn v rámci dalších jednání a pracovních skupin.

Každá prioritní oblast je dále rozčleněna na **opatření**, která jsou základem pro stanovení specifických cílů.

Specifické cíle jsou rozděleny do jednotlivých **aktivit**. Některá opatření jsou specifickými tématy, proto se dále do aktivit nečlení.

Tabulka 44- Celkový přehled strategie MAS

<b>Název prioritní oblasti / opatření</b>
<p><b>1. ŽIVÉ VESNICE</b></p> <p><u>1.1. Zlepšení občanské vybavenosti v obcích</u></p> <p>1.1.1. Obnova a výstavba obecních budov a zařízení</p> <p>1.1.2. Obnova a výstavba prodejen a pohostinství v obcích</p> <p>1.1.3. Obnova a budování informačních a komunikačních sítí</p> <p>1.1.4. Obnova církevních budov a zařízení</p> <p><u>1.2. Rozvoj spolkového a kulturního života</u></p> <p>1.2.1. Rekonstrukce zázemí pro spolkovou činnost</p> <p>1.2.2. Rekonstrukce a výstavba zařízení pro společenské akce (kulturní domy, společenská centra)</p> <p>1.2.3. Neinvestiční podpora spolkového a společenského života</p> <p><u>1.3. Zkvalitnění a vybudování zařízení pro volný čas</u></p> <p>1.3.1. Dětská, seniorská, dopravní, multifunkční hřiště</p> <p>1.3.2. Rozvoj přírodních i nepřírodních koupališť</p> <p>1.3.3. Budování sportovní infrastruktury</p>
<p><b>2. LEPŠÍ PROSTŘEDÍ</b></p> <p><u>2.1. Obnova a rozvoj technické infrastruktury</u></p> <p>2.1.1. Obnova stávající sítě technické infrastruktury (vč. veřejného osvětlení)</p> <p>2.1.2. Budování nové technické infrastruktury</p> <p><u>2.2. Rozvoj dopravní infrastruktury</u></p> <p>2.2.1. Odklon dopravy od zastavěných území (Silnice I/55 Olomouc-Přerov)</p> <p>2.2.2. Obnova a výstavba místních komunikací včetně cyklostezek</p> <p>2.2.3. Obnova a budování veřejných prostranství a ostatních komunikací (chodníky, zálivy, zastávky, parkoviště)</p> <p>2.2.4. Obnova polních a lesních cest</p> <p><u>2.3. Zlepšování životního prostředí a vzhledu obcí</u></p> <p>2.3.1. Protipovodňová opatření</p> <p>2.3.2. Zlepšení nakládání s odpady</p> <p>2.3.3. Využití a ochrana vodních ploch a vodních toků</p> <p>2.3.4. Čistý vzduch</p> <p>2.3.5. Ochrana druhové rozmanitosti flóry a fauny</p> <p>2.3.6. Obnova a výsadba zeleně, péče o krajinný ráz</p> <p>2.3.6. Podpora péče o veřejná prostranství</p> <p>2.3.7. Péče o lesní porosty a neproduktivní investice v lesích</p> <p>2.3.8. Energetické úspory</p> <p>2.3.9. Odstraňování skládek a ekologických zátěží</p> <p>2. 3. 10. Údržba pastvin a luk</p> <p>2.3.11. Pozemkové úpravy a územní plánování</p> <p><u>2.4. Bezpečnost v krajině i v sídlech</u></p>

- 2.4.1. Budování zařízení pro chodce a bezpečnostních dopravních prvků  
2.4.2. Prevence kriminality (kamerové systémy, obecní policie, osvětla)

### **3. PŘIJEĎTE K NÁM**

#### 3.1. Zlepšování propojení regionu

- 3.1.1. Budování cyklostezek  
3.1.2. Naučné stezky  
3.1.3. Hippostezky, vodní stezky

#### 3.2. Rozvoj cestovního ruchu

- 3.2.1. Agroturistika  
3.2.2. Ubytování  
3.2.3. Budování a propagace turistických atraktivit  
3.2.4. Budování infocenter

#### 3.3. Podpora kultury a ochrana kulturního dědictví

- 3.3.1. Obnova kulturních památek  
3.3.2. Obnova místních památek  
3.3.3. Podpora tradic a místních zvyků (obnova krojů, písemnosti, tradiční akce realizované na území MAS)  
3.3.4. Obnova a budování zařízení pro uchování kulturního dědictví  
3.3.5. Podpora uměleckých aktivit (hudba, tanec, malíři, sochaři, divadlo)

### **4. SLUŽBY PRO VŠECHNY GENERACE**

#### 4.1. Rozvoj školství a vzdělávání prostřednictvím neinvestičních aktivit

- 4.1.1. Podpora školních aktivit (exkurze, preventivní programy, podpora praktických činností, rodinná výchova, etická výchova, vlastivěda, chování za mimořádných situací, dopravní výchova, rozvoj měkkých dovedností atd.)  
4.1.2. Podpora mimoškolních aktivit se zaměřením mj. na znevýhodněné osoby  
4.1.3. Podpora vzniku regionálních didaktických materiálů  
4.1.4. Zajištění podpory psychologů a speciálních pedagogů  
4.1.5. Další vzdělávání a profesní propojování pedagogů  
4.1.6. Prevence vyhoření, rekondice, regenerace zaměstnanců ve školství  
4.1.7. Podpora celoživotního vzdělávání (knihovny, internet pro seniory atd.)  
4.1.8. Spolupráce se vzdělávacími a výzkumnými institucemi

#### 4.2. Rozvoj školství a vzdělávání prostřednictvím investic

- 4.2.1. Rekonstrukce předškolních i školských zařízení a jejich vybavení  
4.2.2. Rekonstrukce školních hřišť a tělocvičen  
4.3. Zlepšení sociálních a zdravotnických služeb
- 4.3.1. Podpora center pro seniory  
4.3.2. Domy s pečovatelskou službou  
4.3.3. Péče o seniory v domácím prostředí  
4.3.4. Vytváření podmínek pro dostupnou zdravotní péči  
4.3.5. Podpora sociálního bydlení  
4.3.6. Podpora znevýhodněných skupin obyvatel  
4.3.7. Podpora zaměstnanosti rodičů, podpora rodinných a mateřských center  
4.3.8. Rozvoj zdravotnických služeb  
4.3.9. Vznik a rozvoj komunitních center

#### 4.4. Podpora zaměstnanosti a zaměstnatelnosti

- 4.4.1. Vytváření pracovních míst  
4.4.2. Podpora vzniku zkrácených pracovních úvazků  
4.4.3. Rekvalifikace a zvyšování kvalifikace

### **5. KONKURENCESCHOPNÉ ZEMĚDĚLSTVÍ**

#### 5.1. Modernizace zemědělských podniků

- 5.1.1. Zavádění inovací v zemědělství  
5.1.2. Podpora technologií a postupů šetrných k přírodě  
5.1.3. Zvyšování odolnosti vůči nepředvídaným událostem (přívalové deště, požáry apod.)  
5.1.4. Modernizace stávajících zemědělských subjektů

#### 5.2. Diverzifikace činností

- 5.2.1. Rozvoj přidružených nezemědělských činností

<p>5.2.1. Rozvoj činností navázaných na cestovní ruch</p> <p>5.2.1. Neproduktivní investice na zemědělské půdě</p> <p><u>5.3. Podpora výroby a prodeje místních výrobků</u></p> <p>5.3.1. Zakládání výroben a prodejen</p> <p>5.3.2. Modernizace stávajících provozů</p> <p>5.3.3. Marketing pro místní produkty</p> <p><u>5.4. Zvyšování zaměstnanosti a kvalifikace v sektoru zemědělství</u></p> <p>5.4.1. Podpora vzniku nových stálých pracovních míst</p> <p>5.4.2. Sezónní zaměstnávání</p> <p>5.4.3. Odborné vzdělávání a poradenství pro agrární sektor</p> <p><u>5.5. Podpora mladých a nových zemědělců</u></p> <p>5.5.1. Vznik nových subjektů</p> <p>5.5.2. Převod stávajících podniků na mladé zemědělce</p> <p><u>5.6. Hospodaření v lesích</u></p> <p>5.6.1. Podpora budování a modernizace lesnické infrastruktury</p> <p>5.6.2. Obnova a zakládání lesů vč. zlepšování druhové skladby porostů</p> <p>5.6.3. Podpora investic do lesnických technologií a zpracování lesnických produktů</p> <p>5.6.4. Podpora předávání poznatků a inovací v lesnictví</p>
<p><b>6. PODNIKÁME NA VENKOVĚ</b></p> <p><u>6.1. Podpora podnikatelských aktivit</u></p> <p>6.1.1. Podpora drobných řemesel</p> <p>6.1.2. Investice do rozvoje malého a středního podnikání</p> <p>6.1.3. Regenerace opuštěných areálů (brownfields)</p> <p>6.1.4. Zavádění inovací v podnikatelském sektoru</p> <p>6.1.5. Budování průmyslových zón</p> <p><u>6.2. Sociální podnikání a zaměstnanost</u></p> <p>6.2.1. Vznik nových subjektů a projektů sociálního podnikání</p> <p>6.2.3. Firemní školky, hlídání dětí</p> <p><u>6.3. Vzdělávání pro podnikatele</u></p> <p>6.3.1. Zvyšování kvalifikace podnikatelů</p> <p>6.3.2. Podpora vzniku nových podnikatelských subjektů</p> <p>6.3.3. Poradenství pro podnikatele</p> <p>6.4. Marketing, propagace a síťování pro podnikatele</p>
<p><b>7. PARTNERSTVÍ A SPOLUPRÁCE</b></p> <p><u>7.1. Posilování partnerství členů v regionu</u></p> <p><u>7.2. Zlepšování managementu MAS</u></p> <p><u>7.3. Spolupráce národní, přeshraniční i mezinárodní</u></p> <p><u>7.4. Propagace regionu</u></p>

V souvislosti s touto strategií si MAS definovala ještě témata, která mohou být řešena jako „vlastní projekt MAS“. Jedná se o projekty, které řeší téma společné pro celou MAS nebo projekty, které pokrývají větší část území MAS. Seznam není definitivní, ani není dogmatem, jedná se pouze rámcově o seznam námětů určených v červenci 2014. Byla stanovena tato témata:

Tabulka 45 - Návrhy na integrované projekty MAS

TÉMA	OPERAČNÍ PROGRAM
Informační tabule, značení	Integrovaný regionální operační program
Vzdělávání – vlastivědná publikace, mimoškolní aktivity – zájmové kroužky, programy pro pedagogy	OP Výzkum, vývoj a vzdělávání
Protipovodňová opatření – suché poldry, valy, hrázování (Morava, Bečva)	Operační program životní prostředí
Propagace a podpora prodeje místních produktů	Program rozvoje venkova

Propojení regionu cyklostezkami a cyklotrasami	Integrovaný regionální operační program
Komunitní a informační centrum regionu	IROP, OP VVV
Kulturní akce	ČR - Polsko
Obnova sakrálních staveb	MMR

## 7. PRIORITNÍ OBLASTI ROZVOJE ÚZEMÍ

V této kapitole jsou **podrobněji popsány jednotlivé prioritní oblasti** rozvoje území, které si MAS zvolila. Při realizaci strategie v budoucnu budou jednotlivé projekty naplňovat tyto prioritní oblasti a opatření. Prioritní oblasti nejsou rozděleny podle případných žadatelů (příjemců), ale podle témat. Proto je možné, že některý z projektů může spadat do několika opatření nebo dokonce priorit. Příkladem může být projekt podnikatele, který bude chtít modernizovat prodejnu smíšeného zboží v jedné z obcí. Takový projekt naplňuje současně prioritu 1 a 6. Jednotlivá témata se tedy překrývají a není možné je striktně oddělovat. MAS bude také podporovat projekty, které cíleně naplňují více priorit najednou, kdy tedy dochází k integraci, více v kap. 8.

U každé priority jsou uvedeny také **zdroje inspirace**. Pro inspiraci byly zvoleny příklady z Olomouckého kraje, především realizované projekty podpořených MAS v minulých letech. Pochopitelně je možnost inspirovat se i z dalších zdrojů, příkladů dobré praxe existuje v ČR i ve světě celá řada, nicméně MAS Hanácké Království je začínající MAS a proto vyhledává příklady blízké geograficky i obsahově. Takové zdroje inspirace považuje MAS za nejpřínosnější, protože jsou nejsnáze přenositelné. Pro popis inspirace byla využita databáze soutěže projektů Krajského sdružení Národní sítě MAS z roku 2013 a publikace „Reportáže z míst, kde pomohly MAS – Zajímavé projekty Programu rozvoje venkova v Olomouckém kraji“, KS NSMAS ČR 2013.

U každé z priorit jsou uvedeny její specifické cíle a k nim přiřazené realizační indikátory. Celkový přehled indikátorů je uveden v kapitole 10 – monitoring a implementace strategie.

### 7.1. PRIORITNÍ OBLAST ŽIVÉ VESNICE

#### 7.1.1. Popis prioritní oblasti (zdůvodnění)

Prioritní oblast „Živé vesnice“ je velmi široká. Je rozčleněna na tři dílčí opatření, která řeší následující tři témata: občanskou vybavenost; spolkový, společenský a kulturní život a volnočasovou infrastrukturu. Občanskou vybavenost chápeme jako obecní budovy a zařízení a zajištění (zlepšení) možnosti nákupů a pohostinství pro občany. Dále se jedná také o rozvoj komunikačních a informačních sítí, což může být například vysokorychlostní připojení k internetu, obecní rozhlas apod.

Dále je v této prioritní oblasti řešen spolkový, společenský a kulturní život. Tato tři témata nelze od sebe striktně oddělovat, stejně jako další opatření, které je zaměřeno na zkvalitnění a budování volnočasové infrastruktury.

Potřeba řešení těchto okruhů vychází mj. ze SWOT analýzy, kde byly identifikovány následující slabé stránky:

- Nedostatek společenských prostor pro klubovou činnost a další volnočasové aktivity
- Špatný stav budov občanské vybavenosti zejména v malých obcích

- Nedostatečná technické zázemí pro činnost spolků, neziskových organizací a dobrovolných sdružení

### 7.1.2. Inspirace

MAS	Název projektu	Žadatel	Plánovaná výše dotace
MAS Střední Haná	Modernizace myslivecké střelnice v Kojetíně	Myslivecké sdružení Morava Kojetín, o.s.	286 200 Kč
MAS Rozvojové partnerství regionu Hranicko	Přestavba bývalé kotelny v budově kulturního domu na multifunkční zkušebnu pro hudební spolky	Dechová hudba Hustopeče n/B, o.s.	282 618 Kč
MAS – Partnerství Moštěnka	Internet pro všechny – modernizace internetové sítě v obcích Věžky a Vlkoš	o.s. W-NET	213 681 Kč

### 7.1.3. Specifické cíle v dané prioritní oblasti

- **Zlepšit občanskou vybavenost**
- **Rozvíjet spolkový a kulturní život**
- **Zkvalitnit a budovat zařízení pro volný čas**

## 7.2. PRIORITNÍ OBLAST LEPŠÍ PROSTŘEDÍ

### 7.2.1. Popis prioritní oblasti (zdůvodnění)

Prioritní oblast „Lepší prostředí“ byla rámcově určena jako druhá nejdůležitější. Tato prioritní oblast je zaměřena na čtyři základní okruhy – dopravní infrastrukturu, technickou infrastrukturu, péči o životní prostředí a bezpečnost obyvatel.

V oblasti dopravní infrastruktury je spojujícím prvkem, který občané MAS podporují, odklon dopravy od zastavěných území související s dlouho plánovanou výstavbou silnice I/55 Olomouc-Přerov, která je důležitá hlavně pro „průjezdni“ obce Kokory a Krčmaň. Prioritní oblast samozřejmě neopomíjí rekonstrukce místních komunikací, které jsou velmi často ve špatném stavu. V oblasti technické infrastruktury byla zaznamenána potřeba zlepšení a to zejména u chybějících nebo zastaralých kanalizací a ČOV. Dále je zájem také o nové sítě technické infrastruktury pro výstavbu i podnikání.

Životní prostředí je v této prioritě chápáno jako prostředí v intravilánech obcí i mimo ně. Kromě péče o všechny složky životního prostředí byla akcentována potřeba péče o veřejná prostranství a zeleň v obcích. V prioritní oblasti „Lepší prostředí“ je řešena také bezpečnost obyvatel, kterou chápeme jako dopravní i osobní bezpečnost

Prioritní oblast se opírá o tyto slabé stránky, které byly zaznamenány ve SWOT analýze:

- nedostatek kvalitních zařízení pro údržbu krajiny
- špatný stav zeleně a veřejných prostranství v intravilánech obcí
- zvláště zranitelné oblasti znečištěné nitráty ze zemědělských zdrojů

- špatný stav komunikací nižších tříd
- velké zatížení hlavní silnice Olomouc – Přerov, procházející intravilány obcí
- chybějící kanalizace a ČOV v obcích

#### 7.2.2. Inspirace

MAS	Název projektu	Žadatel	Plánovaná výše dotace
MAS – Partnerství Moštěnka	Úprava veřejných prostranství v Želatovicích	Obec Želatovice	867 106 Kč
MAS – Partnerství Moštěnka	Rozšíření produktové řady biopaliv minipeletárny Lipová	Pavel Mrtvý	294 030 Kč

#### 7.2.3. Specifické cíle v dané prioritní oblasti

- **Obnovit a rozvinout technickou infrastrukturu**
- **Zkvalitnit dopravní infrastrukturu**
- **Zlepšit životní prostředí a vzhled obcí**
- **Zajistit bezpečnost v krajině i sídlech**

### 7.3. PRIORITNÍ OBLAST PŘIJEĎTE K NÁM

#### 7.3.1. Popis prioritní oblasti (zdůvodnění)

Prioritní oblast „Přijďte k nám“ je zaměřena především na rozvoj cestovního ruchu v regionu. Bylo zjištěno, že v této oblasti má region řadu potřeb i značný potenciál. Pro oblast cestovního ruchu byla vytvořena specializovaná pracovní skupina, která se zabývá budoucím nasměrováním rozvoje cestovního ruchu žádoucím způsobem. Tato skupina určila čtyři základní okruhy k řešení:

- ✓ Účinnější využití rozvojového potenciálu – rozšíření nabídky služeb cestovního ruchu o nové produkty pro dosažení celoročního využití území z hlediska cestovního ruchu a posílení konkurenceschopnosti a rozvoje podnikání v oblasti cestovního ruchu, aktivizace rozvojových zdrojů kultury a sportu z hlediska cestovního ruchu.
- ✓ Modernizace, příp. výstavba zařízení cestovního ruchu včetně potřebné infrastruktury s důrazem na udržitelnost rozvoje cestovního ruchu
- ✓ Péče o kulturně – historické a technické památky v rámci území
- ✓ Posílení marketingu a propagace v oblasti cestovního ruchu; najít a významně podpořit spolupráci z významnými partnerskými subjekty v oblasti cestovního ruchu jak v rámci ČR, tak ale i v zahraničí.

Okruhy odpovídají nastaveným specifickým cílům v prioritní oblasti. Důraz je kladen také na cyklot dopravu, kterou je žádoucí rozvíjet pro cestovní ruch i mimo něj. Příznivé podmínky pro cykloturistiku souvisí mj. s rovinným charakterem území a blízkostí do města Olomouc.

Ve SWOT analýze byly identifikovány následující slabé stránky:

- Špatný stav drobných památek lidové architektury (smírčí kříže, boží muka atd.)
- nedostatek ubytovacích a stravovacích kapacit dle standardu ČR
- chybějící informační systém pro návštěvníky a turisty regionu

- chybějící koncepce rozvoje CR MAS
- nevyužití vlastního potenciálu (atraktivita, zajímavosti) – muzea atd.

### 7.3.2. Inspirace

MAS	Název projektu	Žadatel	Plánovaná výše dotace
MAS Moravská cesta (Litovelsko-Pomoraví), o.s.	Vodácké zařízení na řece Moravě	Jarmila Friebová	697 080 Kč
MAS Moravský Kras	Záchrana zvoníčky v obci Buková	Obec Buková	236 549 Kč
MAS Moravská cesta (Litovelsko-Pomoraví), o.s.	Ubytování v pevnosti FORT XVII Křelov	Fortová pevnost s.r.o.	531 429 Kč

### 7.3.3. Specifické cíle v dané prioritní oblasti

- **Zlepšit propojení regionu**
- **Rozvinout turistickou infrastrukturu a propagovat region**
- **Chránit a rozvíjet kulturní dědictví**

## 7.4. PRIORITNÍ OBLAST SLUŽBY PRO VŠECHNY GENERACE

### 7.4.1. Popis prioritní oblasti (zdůvodnění)

Prioritní oblast Služby pro všechny generace byla velmi široce diskutována. Vznikly dvě pracovní skupiny – pracovní skupina pro oblast školství a pracovní skupina sociální oblast, které pracovaly na definici potřeb a nastavení jejich možného naplňování.

Prioritní oblast je rozdělena na tři vzájemně propojené základní okruhy – zaměstnanost, školství a sociální otázky, přičemž sociálními otázkami rozumíme celou řadu věcí, např. péče o seniory, podpora práci s osobami se zdravotním postižením, podporu rodičů malých dětí apod.

V oblasti školství stanovila pracovní skupina tyto přístupy:

- ✓ udržet, popř. zlepšovat stávající stav,
- ✓ neustále pokračovat ve zlepšování stavu školních budov
- ✓ zlepšovat vybavenost školy IT technologiemi, moderními výukovými pomůckami, zlepšit stav školních dílen,
- ✓ generační výměna pedagogického sboru,
- ✓ zlepšovat podmínky pro práci družiny,
- ✓ vytvořit podmínky pro možnost vyučovat v exteriéru (zbudování exteriérových učeben na obou školních budovách...),
- ✓ finančně podpořit a rozšířit zájmovou činnost v kroužcích,
- ✓ více podpořit a rozšířit nabídku preventivních programů a pořadů,
- ✓ podpořit další vzdělávání pedagogických zaměstnanců (zejména jazykové, IT i odborné),

- ✓ zlepšit péči o zaměstnance školy (rekondiční a regenerační programy, týmové aktivity, kulturní programy...),  
V oblasti sociální byly stanoveny tyto přístupy k řešení problémů a potřeb:
- ✓ Podpora mladých rodin – rodinná centra, vzdělávací kurzy pro rodiče, příspěvky na školní stravování, vzdělávací kurzy a zájmové vzdělávání pro děti.
- ✓ Udržení seniorů v místě bydliště, především ve svých domácnostech. Podpora činnosti klubu seniorů.
- ✓ Hledání pracovních příležitostí, např. zajištění péče o seniory prostřednictvím nezaměstnaných žen nebo maminek na mateřské dovolené.

Výše uvedené přístupy se promítají do stanovených opatření v rámci prioritní oblasti. Vytváření nových pracovních příležitostí je tématem nejen pro sociální oblast, ale obecnou potřebou na území MAS. Toto téma bylo zařazeno do prioritní oblasti 4 z toho důvodu, že se částečně jedná o práci se skupinou osob ohroženou sociálním vyloučením.

#### 7.4.2. Inspirace

MAS	Název projektu	Žadatel	Plánovaná výše dotace
MAS Nížký Jeseník	Mateřské centrum Medvídek	Občanské sdružení Berounská Lípa	203 400 Kč
MAS Šumperský venkov	Rodinné centrum Vikýrek	Přátelé Kopretin, o.s. Vikýřovice	44 880 Kč

#### 7.4.3. Specifické cíle v dané prioritní oblasti

- **Rozvinout školství a vzdělávání**
- **Zlepšit sociální a zdravotnické služby**
- **Vytvořit nová pracovní místa odpovídající potřebám a zlepšovat situaci obyvatel na trhu práce**

## 7.5. PRIORITNÍ OBLAST KONKURENCESCHOPNÉ ZEMĚDĚLSTVÍ

### 7.5.1. Popis prioritní oblasti (zdůvodnění)

Prioritní oblast zaměřená čistě na zemědělství vznikla jako „nová“ oblast na základě vedených diskusí, kdy byla původně sloučena se šestou prioritní oblastí. Důvodů pro vyčlenění zemědělství jako zvláštní priority je několik – region se vyznačuje skutečně intenzivní zemědělskou činností, má cca 80% výměry v kategorii zemědělská půda a je zde činná řada zemědělských subjektů. Rozvoj zemědělství je chápán především jako modernizace, zavádění inovativních přístupů a technologií a podpora výroby a prodeje zemědělských výrobků v místě a to potravinářských i nepotravinářských.

Tím dojde ke většímu sepejetí zemědělských podnikatelů s okolím a zvýšení tolerance vůči zemědělské výrobě, kdy dnes je zemědělec někdy vnímán negativně z důvodu hlučnosti, prašnosti, pachům apod.

Prioritní oblast řeší mj. následující slabé stránky identifikované ve SWOT analýze:

- nízké technické a technologické vybavení malých zemědělců
- nízká míra využívání dotací EU pro rozvoj a inovaci podnikání
- vysoké náklady na ošetřování kulturních rostlin

### 7.5.2. Inspirace

MAS	Název projektu	Žadatel	Plánovaná výše dotace
MAS – Partnerství Moštěnka	Nový traktor pro mladého zemědělce	Jaromír Dostál	912 500 Kč
MAS Horní Pomoraví	Přístavba jímek na hnojiště	Vlastimil Jandrt	597 420 Kč
MAS Rozvojové partnerství regionu Hranicko	Zdraví, sílu najdeš v síru	Zdeňka Horníková	1 000 000 Kč

### 7.5.3. Specifické cíle v dané prioritní oblasti

- **Modernizovat zemědělské podniky**
- **Diverzifikovat zemědělské činnosti**
- **Podpořit výrobu a prodej místních výrobků**
- **Zvyšovat zaměstnanost a kvalifikaci v sektoru zemědělství**
- **Podpořit mladé a nové zemědělce**
- **Zkvalitnit hospodaření v lesích**

## 7.6. PRIORITNÍ OBLAST PODNIKÁME NA VENKOVĚ

### 7.6.1. Popis prioritní oblasti (zdůvodnění)

Prioritní oblast „Podnikáme na venkově“ je zaměřena na rozvoj podnikání a to především na podporu menších podnikatelských subjektů tak, aby byly v obcích zajištěny základní služby a řemesla. Území MAS je specifické svou blízkostí do města Olomouce, nicméně občané požadují možnost využití doplňkových služeb a drobných řemesel uspokojujících jejich potřeby přímo v místě.

Prioritní oblast „Podnikáme na venkově“ by tedy měla naplnit heslo „Základní řemesla v každé obci“. Důraz je kladen také na marketing, propagaci, síťování a zvyšování kvalifikace podnikatelů. Zvláštní kapitolou je tzv. sociální podnikání, např. formou zajištění technických služeb pro obec.

Ve SWOT analýze byly z hlediska slabých stránek definovány tyto položky:

- malé využití místních služeb, spádovost do měst
- nevyužité objekty zemědělských podniků - existence brownfield
- nedostatek investičních zdrojů a startovacího kapitálu
- nedostatek pracovních sil ve specifických oblastech ( řemeslné práce)
- nízké technické a technologické vybavení
- málo využívání dotací EU pro rozvoj a inovaci podnikání

### 7.6.2. Inspirace

MAS	Název projektu	Žadatel	Plánovaná výše dotace
MAS Bystřička	Centrum zakázkové tvorby tiskovin	Jana Bordovská	103 090 Kč

MAS Moravská brána	Nová truhlářská dílna – 2. etapa	Rostislav Šindler	436 140 Kč
MAS Horní Pomoraví	Hydraulické tabulové nůžky pro zámečnickou dílnu	Robert Uherko	300 000 Kč

### 7.6.3. Specifické cíle v dané prioritní oblasti

- **Podpořit podnikatelské aktivity**
- **Rozvíjet sociální podnikání a vytvářet pracovní místa**
- **Propagovat podnikatelské aktivity a zvyšovat kvalifikaci podnikatelů**

## 7.7. PRIORITNÍ OBLAST PARTNERSTVÍ A SPOLUPRÁCE

### 7.7.1. Popis prioritní oblasti (zdůvodnění)

Sedmá prioritní oblast je tzv. horizontální prioritou, která řeší především činnost MAS jako takové a její kanceláře. Je také zaměřena na rozvoj spolupráce a to nejen uvnitř regionu, ale také navenek buď s jinými MAS (zahraničními i tuzemskými) nebo dalšími subjekty – univerzity, města, podnikatelé apod. Nezanedbatelnou oblastí je propagace regionu, která je v částečném překryvu s prioritní oblastí „Přijďte k nám“. Zde se jedná o propagaci a marketing jak turistických atraktivit a možností regionu, tak také činnosti MAS, jejich členů a partnerů.

### 7.7.2. Inspirace

<b>MAS</b>	<b>Název projektu</b>	<b>Žadatel</b>	<b>Plánovaná výše dotace</b>
MAS Horní Pomoraví	Hravé tvoření pro všechna stvoření	---	---
MAS Region Haná	Hanácké cestovatel	---	---
Projekt spolupráce	Kroje našich krajů	KMAS: MAS – Partnerství Moštěnka, o.s., PMAS: MAS Podhostýnska, o.s. Moravská cesta (Litovelsko-Pomoraví), o.s., Miestna akčná skupina MALOHONT	1 206 891 Kč

### 7.7.3. Specifické cíle v dané prioritní oblasti

- **Posilovat partnerství a zlepšovat činnost MAS**
- **Rozvíjet spolupráci s jinými subjekty nejen prostřednictvím projektů**
- **Propagovat region**

## 8. NÁVAZNOST NA EXISTUJÍCÍ STRATEGICKÉ DOKUMENTY

Integrovaná strategie rozvoje území MAS Hanácké Království vedle potřeb samotného území a obyvatel na něm žijících zohledňuje také rozvojové dokumenty vyšších i nižších územních celků/samospráv, jichž je MAS přirozenou součástí. Samotná strategická část respektuje priority vyšších dokumentů a řídí se jimi při jejich implementaci. V současnosti a blízké budoucnosti bude na území MAS v platnosti celá řada dokumentů, které jsou v hierarchickém členění uvedeny níže.

### 8.1. Nadnárodní úroveň

Veškeré strategické dokumenty na národní a krajské úrovni jsou alespoň částečně odvozeny ze základních principů a priorit *Strategie Evropa 2020 – Strategie pro inteligentní a udržitelný růst podporující začlenění*.

### 8.2. Národní úroveň

Z hlediska regionální politiky na národní úrovni je základním koncepčním dokumentem *Strategie regionálního rozvoje ČR 2014 – 2020*, která byla schválena dne 15. 5. 2013. Cílem strategie je formulování témat a aspektů významných pro podporu regionálního rozvoje a zahrnutí regionální dimenze do těchto politik. Strategie regionálního rozvoje tak představuje strategickou orientaci pro budoucí programy regionálního rozvoje na centrální i regionální úrovni.

ISRÚ MAS Hanácké Království zároveň respektuje strukturu a priority tematických operačních programů, připravovaných na národní úrovni v gesci jednotlivých ministerstev, jakožto jejich řídicích orgánů. Z hlediska komunitně vedeného místního rozvoje jsou nejdůležitějšími z nich následující:

- Program rozvoje venkova ČR 2014 – 2020
- Integrovaný regionální operační program
- OP Zaměstnanost
- OP Výzkum, vývoj a vzdělávání
- OP Životní prostředí

### 8.3. Krajská úroveň

Na krajské úrovni je z hlediska strategického plánování zohledněn *Program rozvoje územního obvodu Olomouckého kraje*, který formuluje základní rozvojové priority Olomouckého kraje a jeho příspěvkových organizací. Z pohledu územního rozvoje je nejdůležitějším dokument *Zásady územního rozvoje Olomouckého kraje*, který stanovuje požadavky na hospodárné uspořádání území kraje a vymezuje plochy a koridory nadmístního významu.

ISRÚ MAS Hanácké Království je přitom v souladu také s většinou krajských odvětvových koncepcí a analýz, mezi nimi například s následujícími:

- Koncepce zemědělské politiky a rozvoje venkova v Olomouckém kraji
- Územní energetická koncepce
- Regionální inovační strategie Olomouckého kraje
- Územní studie rozvoje cyklistické dopravy Olomouckého kraje
- Analýza potřeb rodin v Olomouckém kraji

#### 8.4. Místní úroveň

Dokumentace zpracovávaná na místní úrovni se v ISRÚ MAS Hanácké Království promítá již od počátku zpracovávání strategie. ISRÚ tak respektuje jak strategické dokumenty jednotlivých obcí, tak i svazků/sdružení obcí (mikroregionů). V území MAS Hanácké Království jsou to následující:

- Strategie rozvoje mikroregionu Dolek
- Strategický integrovaný rozvojový plán mikroregionu Království (aktualizace 2008)
- Územní plán obce Blatec
- Územní plán obce Brodek u Přerova
- Územní plán obce Citova
- Územní plán obce Čelechovice
- Územní plán obce Dub nad Moravou
- Územní plán obce Grygov
- Územní plán obce Charváty
- Územní plán obce Kokory
- Územní plán obce Kožušany-Tážaly
- Územní plán obce Krčmaň
- Územní plán obce Lhotka
- Územní plán obce Majetín
- Územní plán obce Nelešovice
- Územní plán obce Rokytnice
- Územní plán obce Suchonice
- Územní plán obce Velký Týnec
- Územní plán obce Věřovany

## 9. INTEGRAČNÍ PRVKY

**Celé území MAS Hanácké Království je v dokumentu ISRÚ chápáno jako vzájemně provázaný celek, neustále se vyvíjející živý organizmus složený z obcí a jejich občanů, podnikatelských subjektů a zájmových sdružení. Mezi těmito jednotlivými entitami dokument hledá body společného zájmu a na základě toho stanovuje hlavní směry rozvoje (rozvojové priority).**

### 9.1. INTEGRAČNÍ PRVKY NA ÚROVNI MAS

Díky komunitně vedenému projednávání tvorby strategie, respektování zásad transparentnosti a zapojení co nejširšího množství aktérů z různých zájmových skupin je zaručeno nevyhloučení žádné z nich. Provázanost je v MAS Hanácké království chápána v členění do několika úrovní. Společná (integrovaná) témata jsou definována jak na úrovni celé MAS, tak v rámci jednotlivých priorit (mezi sebou) a specifických cílů (v rámci jedné priority). Tato témata se pak odráží v jednotlivých projektových námětech.

### 9.2. INTEGRAČNÍ PRVKY NA ÚROVNI PRIORIT A SPECIFICKÝCH CÍLŮ

Strategické cíle ISRÚ byly zpracovány na základě závěrů stanovených jednotlivými pracovními skupinami. Tyto cíle jsou dále rozčleněny do dílčích opatření vedoucích k jejich průběžnému naplňování.

Z hlediska integračních prvků a dosahování synergií považujeme za nejvhodnější následující oblasti (v členění dle jednotlivých priorit):

1. **ŽIVÉ VESNICE**- Pořádání společených kulturně-společenských akcí pro všechny občany MAS, propojování činnosti zájmových spolků, budování meziobecního sportovního zázemí, rozvoj společných informačních a komunikačních sítí
2. **LEPŠÍ PROSTŘEDÍ** – Obnova a výstavba místních komunikací, společné projekty nakládání s odpady a zlepšování životního prostředí obecně, projekty v oblasti osvěty a prevence kriminality
3. **PŘIJEĎTE K NÁM** – Budování komplexní sítě turistických/naučných stezek, cyklostezek a cyklotras, vzájemná propagace turistických atraktivit mezi jednotlivými obcemi MAS Hanácké Království, propagace turistických cílů sousedních MAS, podpora společných uměleckých aktivit a folklorních akcí na území MAS
4. **SLUŽBY PRO VŠECHNY GENERACE** – Školství a vzdělávání – podpora projektů spolupráce základních a mateřských škol na území MAS, projekty celoživotního vzdělávání pro občany více obcí, rodinná a mateřská centra, spolupráce v oblasti sociálních služeb
5. **KONKURENCESCHOPNÉ ZEMĚDĚLSTVÍ** - podpora systému regionálního značení a zvyšování produkce místních výrobců, spolupráce obcí a zemědělců
6. **PODNIKÁME NA VENKOVĚ** – Podpora spolupráce mezi podnikateli a klastrových iniciativ, projekty sociálního podnikání s využitím obecní infrastruktury, zvyšování zaměstnanosti a zaměstnatelnosti mezi ohroženými skupinami na trhu práce, podpora systému regionálního značení a zvyšování produkce místních výrobců
7. **PARTNERSTVÍ A SPOLUPRÁCE** – prohlubování spolupráce mezi jednotlivými obcemi, spolupráce s dalšími MAS (meziregionální i mezinárodní), výměna dobré praxe s úspěšnými regiony

**Kromě respektování integrity v rámci priorit a specifických cílů strategie MAS Hanácké Království nastavuje provázání dvou a více projektů pro dosažení dílčích cílů. Stejně tak je ve strategii zohledněno propojování většího množství aktivit v rámci jednotlivých projektů.**

## 10. INOVATIVNÍ PRVKY

### 10.1. ROZHODOVÁNÍ NA MÍSTNÍ ÚROVNI

**Hlavním inovativním prvkem je již samotná metoda komunitního zpracování. Instituce veřejné správy, podnikatelské subjekty, neziskové organizace i samotní občané MAS Hanácké Království se díky metodě LEADER stávají aktivními nejen jako uživatelé a příjemci dotací formou projektů, ale také jako tvůrci či přispěvatelé k tvorbě samotné strategie.**

Díky kvalitně zpracované strategii se rozhodovací proces přenesení až na místní úroveň, přičemž strategie bude díky zainteresování všech relevantních subjektů již při jejím zpracování zároveň respektovat své okolí a jednotlivé odlišnosti na úrovni obcí. Představitelé obcí budou mít zároveň možnost realizovat a plánovat v čase svá rozhodnutí s ohledem na širší souvislosti a dlouhodobé cíle obsažené ve strategii.

Do komunitního zpracování ISRÚ MAS Hanácké Království investovali jednotliví partneři velké množství úsilí a času. V průběhu projednávání s občany MAS, jednání Výboru pro tvorbu strategie a setkání jednotlivých pracovních skupin byla diskutována celá řada výzev v oblasti dalšího směřování MAS. Právě přístup „zdola nahoru“ umožnil zahrnout do strategie celé spektrum pohledů jednotlivých aktérů podílejících se na její přípravě.

Již samotný Výbor pro strategii byl kromě členů představenstva MAS Hanácké Království doplněn o množství dalších aktérů z území MAS, kteří mají přehled a vnáší nové podněty ze svého úhlu pohledu. Stejně tak vytvoření tematických pracovních skupin (PS Cestovní ruch, PS Školství, PS Sociální věci, PS Podnikání a zemědělství) svým zaměřením respektovalo priority budoucí strategie.

Další podstatnou změnou v porovnání s dosavadním stavem bude podpora netradičních způsobů zapojování veřejnosti do rozhodovacích procesů. Prostřednictvím co nejtransparentnějších a zároveň nejpoutavějších forem (veřejná projednávání, veřejná školení členů a obyvatel MAS, semináře pro potenciální žadatele, sběr zpětné vazby při realizaci ISRÚ MAS a její průběžná aktualizace).

Zcela novým prvkem bude tzv. „multifondové financování“ realizace komunitního místního rozvoje. Strategie tak již při samotném zpracování reaguje dle charakteristik jednotlivých operačních programů, ze kterých bude možné na místní úrovni získávat finanční prostředky (PRV, IROP, OP Zaměstnanost, OP Výzkum, vývoj a vzdělávání, popřípadě další).

## 10.2. INOVAČNÍ PRVKY V REALIZOVANÝCH PROJEKTECH

**Při realizaci ISRÚ MAS Hanácké Království bude u jednotlivých předkládaných projektů kladen důraz na jejich inovativnost. V členění dle jednotlivých priorit se může jednat například o následující rozvojové oblasti:**

- **ŽIVÉ VESNICE**- Obnova a budování informačních a komunikačních sítí, elektronizace a zapojení nových prostředků komunikace ve veřejné správě (samosprávě) a ve vztahu k občanům MAS.
- **LEPŠÍ PROSTŘEDÍ** – Obnova stávající sítě technické infrastruktury při využití nejmodernějších technologií, budování kamerových systémů, systému včasného varování před ohrožením.
- **PŘIJEĎTE K NÁM** – Budování „samoobslužných“ infocenter, infopanelů tvorba aplikací s průvodci po regionu určených pro chytré telefony, značení pamětihodností prostřednictvím QR kódů, podpora provázání zemědělského podnikání s nezemědělskými činnostmi zaměřenými na cestovní ruch atd.
- **SLUŽBY PRO VŠECHNY GENERACE** – Podpora sociálních inovací, tzn. podpora celoživotního vzdělávání, rodinná a mateřská centra, projekty sladování osobního a pracovního života na venkově, podpora aktivit zaměřených na děti, mládež, samoživitelky, rodiny s dětmi a další specifické skupiny obyvatel, budování seniorských hřišť atd. V oblasti školství je inovací záměr budování exteriérových učeben, modernizace školního vybavení a rekondiční a regenerační programy pro zaměstnance ve školství.
- **KONKURENCESCHOPNÉ ZEMĚDĚLSTVÍ** – Moderní technologie v zemědělských podnicích, podpora produkce s vyšší přidanou hodnotou, zavádění technologií šetrných k přírodě, spolupráce zemědělských podnikatelů a prvovýrobců v podpoře prodeje a odbytu místních výrobků
- **PODNIKÁME NA VENKOVĚ** – Rozvoj moderních technologií v podnikatelských/zemědělských provozech, projekty zaměřené na reinvestice zpět do vlastní výroby/činnosti, podpora zavádění nových technologických a výrobních postupů (i v zaměření na energetické úspory), zvyšování prostupnosti v zaměstnávání pro skupiny ohrožené na trhu práce, projekty sociálního podnikání, využití/zapojení regionálního značení
- **PARTNERSTVÍ A SPOLUPRÁCE** – prohlubování spolupráce mezi jednotlivými obcemi, spolupráce s dalšími MAS (meziregionální i mezinárodní), výměna dobré praxe s úspěšnými regiony, projekty efektivity managementu MAS – nové metody rozhodování a řízení, atrakce nových členů, propagace, spolupráce s neziskovým sektorem a církvemi, podpora umělců a jejich atrakce k realizaci výstav, symposií či workshopů v rámci území MAS atd.

## 11. AKČNÍ PLÁN MAS HANÁCKÉ KRÁLOVSTVÍ

### Akční plán

Akční plán strategie MAS Hanácké Království je zpracován za účelem naplňování cílů strategie dle jejích jednotlivých priorit. Projednáním s maximálním množstvím zapojených aktérů z území MAS Hanácké Království bylo stanoveno rozdělení alokací finančních prostředků mezi jednotlivé, operačními programy podporované aktivity. Akční plán strategie MAS Hanácké Království tak rozpracovává využití finančních prostředků ve vybraných operačních programech. Sestává se z programových rámců Integrovaného regionálního operačního programu (dále také IROP), fichí Programu rozvoje venkova (dále také PRV) a programového rámce Operačního programu Zaměstnanost (dále i OPZ).

Nejvyšší finanční alokaci mezi jednotlivými operačními programy, prostřednictvím kterých bude v rámci realizace strategie možné čerpat prostředky, má IROP. V rámci IROP mají shodně nejvyšší prioritu opatření zaměřená na zvyšování bezpečnosti v dopravě a cyklo dopravě směřující ke zpřístupnění území MAS Hanácké Království k Olomouci a Přerovu, tedy centrům s vysokou nabídkou pracovních míst a poskytovaných služeb (například vzdělávacích). Podobný důraz je kladen také na aktivity zaměřené na zvyšování kvality a dostupnosti služeb vedoucích k sociální inkluzi, především s důrazem na rozvoj infrastruktury pro zvyšování dostupnosti sociálních služeb. Třetí podporovanou oblastí je pak zvyšování kvality a dostupnosti infrastruktury pro vzdělávání a celoživotní učení, prostřednictvím kterého bude možné mimo jiné financovat aktivity zaměřené na výstavbu, rekonstrukci a vybavení odborných učeben, laboratoří, dílen a dalšího zázemí pro výuku přírodovědných a technických oborů.

Druhá nejvyšší alokace finančních prostředků v rámci realizace SCLLD MAS Hanácké Království byla stanovena pro Program rozvoje venkova (PRV). Programový rámec je tvořen pěti fichemi. Po projednání v jednotlivých orgánech MAS a pracovní skupině pro oblast zemědělství byla nejvyšší alokace stanovena pro opatření zaměřená na zakládání a rozvoj nezemědělských činností, tedy podporu investic do rozvoje podnikání a agroturistiky. Téměř třetina finančních prostředků přidělených v rámci PRV bude určena na investice do zemědělských podniků působících v oblasti živočišné i rostlinné výroby. Poměrně velký důraz byl kladen na prioritu zaměřenou na zpracování a uvádění na trh zemědělských výrobků. Nižší finanční alokace (shodně 5 % z celkové částky pro PRV) je určena na opatření zaměřená na neproduktivní investice v lesích a jejich turistické zpřístupnění, stejně tak jako na činnosti spolupráce v rámci iniciativy Leader.

V rámci Operačního programu Zaměstnanost bude největší důraz kladen na aktivity realizované v oblasti sociálních služeb a sociálního začleňování, tedy podporu sociálního začleňování osob sociálně vyloučených či sociálním vyloučením ohrožených prostřednictvím aktivit zaměřených na prevenci sociálního vyloučení osob, služeb poskytovaných terénní a ambulantní formou, podpora komunitní sociální práce. Vysokou prioritu (40 % z celkové částky pro OP Z) mají prorodinná opatření zaměřená na doplnění kapacity stávajících forem zařízení, včetně příměstských táborů, dětských skupin a aktivit v oblasti individuální péče o děti. Nižší finanční alokace (shodně 5 % z celkové částky pro PRV) je určena na opatření v oblasti zaměstnanosti, kde většinu aktivit je možno realizovat prostřednictvím Aktivní politiky zaměstnanosti realizované Úřadem práce ČR a také aktivit v oblasti sociálního podnikání, u kterých prozatím nebyla zjištěna dostatečná absorpční kapacita ze strany možných nositelů projektu na území MAS.

#### 11.1. PROGRAMOVÉ RÁMCE IROP

<b>Název opatření</b>	<b>O1 Doprava a bezpečnost</b>
<b>Vazba specifický cíl IROP</b>	SC 1.2: Zvýšení podílu udržitelných forem dopravy

<p><b>Vazba na cíle SCLLD</b></p>	<p><b>SC 2: LEPŠÍ PROSTŘEDÍ</b>  2.2.1. Odklon dopravy od zastavěných území  2.2.2. Obnova a výstavba místních komunikací včetně cyklostezek  2.2.3. Obnova a budování veřejných prostranství a ostatních komunikací  2.4.1. Budování zařízení pro chodce a bezpečnostních dopravních prvků  SPC 1.5: Zasiťování území MAS cyklostezkami a cyklotrasami  <b>SC 3: PŘIJEĎTE K NÁM</b>  3.1.1. Budování cyklostezek  3.1.2. Naučné stezky  Cílem je:  - rekonstrukce komunikací a chodníků  - podpořit odstranění dopravní zátěže místních komunikací  - výstavba nových a údržba stávajících cyklostezek a cyklotras v území MAS i v návaznosti na okolní území</p>
<p><b>Oblast podpory, zaměření projektů</b></p>	<p><b>Podporovány budou aktivity:</b>  <b>Bezpečnost</b>  - Zvyšování bezpečnosti dopravy, rekonstrukcí, modernizací či novou výstavbou chodníků (přizpůsobených osobám s omezenou schopností pohybu a orientace) podél silnic I., II. a III. třídy, nebo k zastávkám veřejné hromadné dopravy.  - Přizpůsobení komunikací pro nemotorovou dopravu osobám s omezenou pohyblivostí nebo orientací (komplexní řešení).  - Výstavba podchodů nebo lávek pro chodce přes komunikace a železniční dráhu.   <b>Cyklodoprava</b>  - Výstavba a modernizace cyklostezek v podobě stavebně upravených a dopravním značením vymezených komunikací, na kterých je vyloučená automobilová doprava.  - Výstavba a modernizace cyklotras se zaměřením na podporu integrovaných řešení, např. cyklistické pruhy na komunikacích nebo víceúčelové pruhy).  - Součástí projektu může být budování doprovodné infrastruktury, např. stojanů na kola, úschoven kol, odpočívadel a dopravního značení.</p>
<p><b>Příjemce</b></p>	<p>obce; dobrovolné svazky obcí; organizace zřizované nebo zakládané kraji; organizace zřizované nebo zakládané obcemi; organizace zřizované nebo zakládané dobrovolnými svazky obcí; provozovatelé dráhy nebo drážní dopravy podle zákona č. 266/1994 Sb., o drahách; dopravci ve veřejné linkové dopravě podle zákona č. 111/1994 Sb., o silniční dopravě; Ministerstvo dopravy ČR; subjekty zajišťující dopravní obsluhu, uvedené v § 8 odst. 1 zákona č. 194/2010 Sb., o veřejných službách v přepravě cestujících a o změně dalších zákonů, tedy stát, kraje a obce, pokud poskytují veřejné služby v přepravě cestujících samy, a dopravci, kteří jsou provozovateli veřejné linkové dopravy podle zákona č. 111/1994 Sb., o silniční dopravě, na základě smlouvy o veřejných službách v přepravě cestujících.  Seznam příjemců může být ve výzvě omezen. Omezení vyplývá z malé výše podpory přidělené MAS na celé programové období 2014 - 2020.</p>
<p><b>Výše způsobilých nákladů</b></p>	<p>Minimální a maximální výše bude nastavena v každé výzvě.</p>
<p><b>Preferenční kritéria - principy jejich stanovení</b></p>	<p>Preferenční kritéria budou nastavena až v konkrétní výzvě. Níže uvádíme jen principy stanovení preferenčních kritérií:  - preferovány budou projekty na základě vyhodnocení míry zvýšené bezpečnosti;  - preferovány budou projekty, které přispějí k rozšíření možnosti ekologických způsobů přepravy do zaměstnání a škol;</p>

	<ul style="list-style-type: none"> <li>- projekty zaměřené na komplexní řešení problému či navazující na další projekty;</li> <li>- preferovány budou projekty se zkrácenou dobou realizace;</li> <li>- preferovány budou projekty, které nejlépe naplní monitorovací indikátory;</li> <li>- preferovány budou projekty, které budou komunitně projednány s veřejností, popřípadě se na realizaci bude veřejnost podílet.</li> </ul>
<b>Indikátory výsledků</b>	
Číslo	7 63 10
Název	Podíl cyklistiky na přepravních výkonech
Číslo	7 51 20
Název	Podíl veřejné osobní dopravy na celkových výkonech v osobní dopravě
<b>Indikátory výstupů</b>	
Číslo	7 61 00
Název	Délka nově vybudovaných cyklostezek a cyklotras
Číslo	7 50 01
Název	Počet realizací vedoucích ke zvýšení bezpečnosti v dopravě
Číslo	76401
Název	Počet parkovacích míst pro jízdní kola
Číslo	76200
Název	Délka rekonstruovaných cyklostezek

<b>Název opatření</b>	<b>O2 Sociální infrastruktura</b>
<b>Vazba specifický cíl IROP</b>	SC 2.1: Zvýšení kvality a dostupnosti služeb vedoucí k sociální inkluzi
<b>Vazba na cíle SCLLD</b>	<p><u>SC 4: SLUŽBY PRO VŠECHNY GENERACE</u></p> <p>4.3.2. Domy s pečovatelskou službou  4.3.5. Podpora sociálního bydlení  4.3.6. Podpora znevýhodněných skupin obyvatel  4.3.9. Vznik a rozvoj komunitních center</p> <p>Cílem je:</p> <ul style="list-style-type: none"> <li>- Sociální rehabilitace – vznik nové služby</li> <li>- Podpora samostatného bydlení u osob s mentálním postižením</li> <li>- Zaměstnávání osob s mentálním postižením, podporované a prostupné zaměstnávání, sociální podnikání</li> <li>- Bezbariérovost obcí na území MAS Hanácké Království</li> <li>- Nízkoprahové centrum pro děti a mládež</li> <li>- Společensky přijatelné sociální bydlení</li> <li>- Vznik a rozvoj komunitních center na území MAS Hanácké Království</li> <li>- Klub seniorů s jídelnou a krizový dispečink pro seniory v rámci komunitního centra</li> <li>- Oprava a rekonstrukce zařízení sociálních služeb</li> </ul>
<b>Oblast podpory, zaměření projektů</b>	<p><b>Podporovány budou aktivity:</b></p> <p>Podpora rozvoje infrastruktury komunitních center za účelem sociálního začleňování a zvýšení uplatnitelnosti na trhu práce.</p>

	<p>Hlavním cílem výše uvedených opatření CLLD je vytvořit technické zázemí pro poskytování sociálních služeb dle zákona 108/2006 Sb., o sociálních službách a ostatních služeb vedoucích k sociální inkluzi. K dosažení cíle bude využíváno n Ákupu budov, zařízení (automobil aj.) a vybavení a stavební úpravy budov, které povedou k vytvoření podmínek pro kvalitní poskytování sociálních služeb a ostatních služeb. Díky tomu dojde k vytvoření, obnově a zkvalitnění materiálně-technického zázemí existujících služeb vedoucích k sociální inkluzi cílové skupiny. Cílem opatření je přispění k sociální inkluzi, proto budou podporovány potřebné projekty rozvíjející či zlepšující podmínky pro poskytování terénních, ambulantních tak i pobytových služeb.</p> <p>K sociální inkluzi přispívají komunitní centra, které sociálně vyloučeným poskytují nejen sociální služby, ale i vzdělávacích, kulturních a rekreačních aktivit s cílem zlepšit sociální situaci jednotlivců a komunity jako celku. Komunitní centra vytváří prostor pro řešení krizových situací jednotlivců jako první kontakt pro navázání dalších sociálních a jiných služeb. Dílčím cílem opatření CLLD je vytvoření podmínek pro sociální bydlení dle legislativních požadavků ČR</p>
<b>Příjemce</b>	<p>Typy příjemců – sociální služby nestátní neziskové organizace; organizační složky státu; příspěvkové organizace organizačních složek státu; kraje; organizace zřizované nebo zakládané kraji; obce; organizace zřizované nebo zakládané obcemi; dobrovolné svazky obcí; organizace zřizované nebo zakládané dobrovolnými svazky obcí; církve; církevní organizace</p> <p>Typy příjemců – sociální bydlení obce; nestátní neziskové organizace; církve; církevní organizace</p>
<b>Výše způsobilých nákladů</b>	Minimální a maximální výše bude nastavena v každé výzvě.
<b>Preferenční kritéria - principy jejich stanovení</b>	<p>Preferenční kritéria budou nastavena až v konkrétní výzvě. Níže uvádíme jen principy stanovení preferenčních kritérií:</p> <ul style="list-style-type: none"> <li>- potřebnost (vazba na komunitní plán sociálních služeb, rozsah cílové skupiny)</li> <li>- hospodárnost (náklady projektu/výstupy projektu, míra spoluúčasti žadatele, výše dotace)</li> <li>- udržitelnost služeb (podpora projektu obce či Olomouckého kraje)</li> <li>- spolupráce (u NNO s obcí, u obcí s NNO a okolními obcemi)</li> <li>- preferovány budou projekty, které nejlépe naplní monitorovací indikátory;</li> <li>- zacílenost projektu (vzdálenost od sociálně vyloučené lokality či „špatné adresy“)</li> </ul>
<b>Indikátor výsledků</b>	
Číslo	6 75 10
Název	Kapacity služeb a sociální práce
<b>Indikátor výstupů</b>	
Číslo	5 54 01
Název	Počet podpořených zázemí pro služby a sociální práci
Číslo	5 54 02
Název	Počet poskytovaných druhů sociálních služeb

Specifická kritéria přijatelnosti:

ŘO IROP vybere specifická kritéria přijatelnosti relevantní pro aktivity podporované v dané výzvě.

- Projekt je v souladu se Strategií sociálního začleňování 2014-2020 a Národní strategií rozvoje sociálních služeb 2014-2020;
- projekt je v souladu se strategickým plánem sociálního začleňování nebo s komunitním plánem nebo s krajským střednědobým plánem rozvoje sociálních služeb;
- projekt deinstitucionalizace má transformační plán;
- projekt zaměřený na sociální bydlení je zacílen na osoby v ekonomicky aktivním (produktivním) věku;
- projekt splňuje parametry sociálního bydlení, uvedené v popisu specifického cíle.

<b>Název opatření</b>	<b>O3 Investice do školství</b>
<b>Vazba na specifický cíl IROP</b>	SC 2.4: Zvýšení kvality a dostupnosti infrastruktury pro vzdělávání a celoživotní učení
<b>Vazba na cíle SCLLD</b>	<u>SC 4: SLUŽBY PRO VŠECHNY GENERACE</u> 4.2.1. Rekonstrukce předškolních i školských zařízení a jejich vybavení
<b>Oblast podpory, zaměření projektů</b>	<p><b>Podporované aktivity budou:</b></p> <ul style="list-style-type: none"> <li>- podpora infrastruktury pro předškolní vzdělávání (podpora zařízení péče o děti do 3 let, dětských skupin a mateřských škol), pro základní vzdělávání v ZŠ (podpora výuky cizích jazyků, řemeslných a technických oborů, přírodovědných oborů, vybavení digitálními technologiemi atd.), pro celoživotní vzdělávání (komunitní školy apod.) ale také infrastruktury pro zájmové a neformální vzdělávání mládeže.</li> <li>- mateřské školy a vzdělávací zařízení (školy, školská zařízení a další zařízení podílející se na realizaci vzdělávacích aktivit), která umožní zlepšit kvalitu formálního vzdělávání (předškolního, základního, středního, vyššího odborného), zájmového a neformálního vzdělávání mládeže a dalšího vzdělávání dospělých;</li> <li>- průřezově bude kladen důraz na výuku technických a řemeslných dovedností pro zvyšování zájmu žáků a studentů o přírodovědné a technické obory, výuku cizích jazyků a oblast digitálních technologií, vybudování zázemí, využitelného pro celoživotní učení a rekvalifikace v souladu s požadavky trhu práce. Pro zajištění rozvoje klíčových kompetencí bude využito také zájmové neformální vzdělávání.</li> <li>- podpora sociální inkluze prostřednictvím stavebních úprav budov a učeben, školních poradenských pracovišť, pořízení vybavení a kompenzačních pomůcek a kompenzačního vybavení pro děti se SVP, nezbytných pro zajištění rovného přístupu ke vzdělávání sociálně vyloučeným osobám;</li> <li>- zajištění vnitřní konektivity škol a připojení k internetu – rozvoj vnitřní konektivity v prostorách škol a školských zařízení a připojení k internetu.</li> <li>- opatření „Investice do školství“ má vazbu na Místní akční plán (MAP) vzdělávání. V rámci regionu MAS Hanácké Království budou vytvořeny MAP pro ORP Olomouc a ORP Přerov. Oba dokumenty budou vytvořeny s využitím prvků komunitního jednávání v letech 2016-2018</li> </ul>
<b>Příjemce</b>	<p>zařízení péče o děti do 3 let; školy a školská zařízení v oblasti předškolního, základního a středního vzdělávání a vyšší odborné školy; další subjekty podílející se na realizaci vzdělávacích aktivit; kraje; organizace zřizované nebo zakládáné kraji; obce; organizace zřizované nebo zakládáné obcemi; nestátní neziskové organizace; církve; církevní organizace; organizační složky státu; příspěvkové organizace organizačních složek státu.</p> <p>Seznam příjemců může být ve výzvě omezen. Omezení vyplývá z malé výše podpory přidělené MAS na celé programové období 2014 - 2020.</p>

<b>Výše způsobilých nákladů</b>	Minimální a maximální výše bude nastavena v každé výzvě.
<b>Preferenční kritéria - principy jejich stanovení</b>	Preferenční kritéria budou nastavena až v konkrétní výzvě. Níže uvádíme jen principy stanovení preferenčních kritérií: - hospodárnost (náklady projektu/výstupy projektu, míra spoluúčasti žadatele, velikost projektu) - komplexnost projektu (více aktivit projektu, zaměření projektu na řešení problému) - potřebnost projektu (technický stav učebny/školy; počet žáků se SVP) - spolupráce (podpora projektu okolních obcí/škol) - společné vzdělávání (projekt významně přispívá k inkluzivnímu/společnému vzdělávání) - preferovány budou projekty, které nejlépe naplní monitorovací indikátory; - inovace (využití moderních technologií a metod ve výuce díky realizaci projektu)
<b>Indikátor výsledků</b>	
Číslo	5 00 30
Název	Podíl osob předčasně opouštějících vzdělávací systém
Číslo	5 00 30
Název	Podíl tříletých dětí umístěných v předškolním zařízení
<b>Indikátor výstupů</b>	
Číslo	5 00 00
Název	Počet podpořených vzdělávacích zařízení
Číslo	5 00 01
Název	Kapacita podporovaných zařízení péče o děti nebo vzdělávacích zařízení

#### Specifická kritéria přijatelnosti:

Projekty musí naplnit specifická kritéria přijatelnosti IROP.

Specifická kritéria nastavuje řídicí přijatelnosti orgán IROP. Žadatel musí splnit relevantní kritéria pro aktivity podporované v dané výzvě.

- Projekt je v souladu s Dlouhodobým záměrem vzdělávání a rozvoje vzdělávací soustavy ČR na období 2015 - 2020;
- projekt zajistí fyzickou dostupnost a bezbariérovost vzdělávacích zařízení;
- projekt je v souladu s akčním plánem rozvoje vzdělávání.

#### 11.2. PROGRAMOVÉ RÁMCE (FICHE) PRV

<b>Název Fiche</b>	<b>Investice do zemědělských podniků</b>
<b>Vazba na článek Nařízení PRV</b>	<i>Článek 17, odstavec 1., písmeno a) Vychází z opatření PRV 4.1 Podpora investic do zemědělských podniků</i>
<b>Vymezení Fiche</b>	<b>Podpora je zaměřena</b> na zlepšení celkové výkonnosti a udržitelnosti zemědělského podniku. Jelikož se jedná o podporu v rámci SCLLD, dochází k naplňování Priority 6 Podpora sociálního začleňování, snižování chudoby a podpora hospodářského rozvoje ve venkovských oblastech, zejména prioritní oblasti.

	<p><b>Podpora přispívá</b> i k naplňování Priority 2 zvýšení životaschopnosti zemědělských podniků a konkurenceschopnosti všech druhů zemědělské činnosti ve všech regionech a podpora inovativních zemědělských technologií a udržitelného obhospodařování lesů, zejména prioritní oblasti 2A Zlepšení hospodářské výkonnosti všech zemědělských podniků a usnadnění jejich restrukturalizace a modernizace, zejména za účelem zvýšení míry účasti na trhu a orientace na trh, jakož i diverzifikace zemědělských činnosti.</p> <p><b>Celkový cíl:</b> Posílit konkurenceschopnost producentů při zachování trvalé udržitelnosti a zlepšení životaschopnosti zemědělských podniků. Posílení zpracovatelského (potravinářského) sektoru v ČR s pozitivním vlivem na celý dodavatelský řetězec.</p> <p><b>Specifický cíl:</b> Zlepšit ekonomickou výkonnost zemědělských podniků lepším užitím výrobních faktorů. Růstem efektivnosti jednotlivých výrobních procesů zlepšit tvorbu přidané hodnoty, zvýšit energetickou účinnost a snižovat spotřebu ostatních vstupů, zlepšit pracovní podmínky, welfare zvířat, přispět ke snížení tvorby skleníkových plynů.</p> <p><b>Operativní cíl:</b> Podpořit modernizaci podniků, usnadnit vývoj a zavádění jak výrobních, tak procesních inovací.</p>
<p><b>Vazba na cíle SCLLD</b></p>	<p><i>SC 6: PODNIKÁME NA VENKOVĚ</i> 6.1.1. Podpora drobných řemesel 6.1.2. Investice do rozvoje malého a středního podnikání</p>
<p><b>Oblast podpory</b></p>	<p>Podporovány budou hmotné a nehmotné investice v živočišné a rostlinné výrobě, investice do zemědělských staveb a technologií pro živočišnou a rostlinnou výrobu, investice ve školkařské produkci, investice na pořízení mobilních strojů pro zemědělskou výrobu, investice na pořízení peletovacích zařízení pro vlastní spotřebu zemědělského podniku. Podpořit nelze investice v oblasti rybolovu a včel, stejně tak jako pořízení kotlů na biomasu. Investice rovněž nesmí zahrnovat obnovu nosných konstrukcí vinic, jejich oplocení i oplocení sadů.</p>
<p><b>Příjemce</b></p>	<p>Zemědělský podnikatel - Zemědělský podnikatel, včetně školních statků a státních podniků, pokud splňuje definici zemědělského podnikatele. Skupina zemědělců, tj. podnikatelský subjekt, který je z převážné většiny vlastněn zemědělskými prvovýrobci a předmětem jeho činnosti je poskytovat práce, výkony nebo služby, které souvisejí se zemědělskou výrobou.</p>
<p><b>Výše způsobilých nákladů</b></p>	<p>Celkové způsobilé výdaje - min. 50 000 Kč, max. 5 000 000 Kč Minimální a maximální výše bude nastavena v každé výzvě. Nastavení výše je zde z orientačních důvodů</p>
<p><b>Podpora</b></p>	<p>Přímá, nenávratná dotace ve výši 40 % výdajů, ze kterých je stanovena dotace. Může být navýšena o 10 % pro mladé zemědělce a o 10 % pro znevýhodněné oblasti (LFA). Příspěvek EZFRV činí 75 % a příspěvek ČR 25 % veřejných výdajů.</p>
<p><b>Preferenční kritéria - principy jejich stanovení</b></p>	<p>Preferenční kritéria budou nastavena až v konkrétní výzvě. Níže uvádíme jen principy stanovení preferenčních kritérií:</p> <ul style="list-style-type: none"> <li>- preferovány budou projekty vytvářející pracovní místa;</li> <li>- žadatel, nebo zemědělský podnik se hlásí k principům a splňuje podmínky sociálního podnikání;</li> <li>- preferovány budou projekty se zkrácenou dobou realizace;</li> <li>- preferovány budou projekty v menších obcích;</li> <li>- realizací projektu nedojde k záboru ZPF;</li> <li>- preferovány budou projekty s inovačními rysy;</li> <li>- preferovány budou projekty navazující na projekty spolupráce MAS.</li> </ul>

<b>Indikátor výsledků</b>	
Číslo	94 800
Název	Pracovní místa vytvořená v rámci podpořených projektů
<b>Indikátor výstupů</b>	
Číslo	93 701
Název	Počet podpořených podniků/příjemců

<b>Název Fiche</b>	<b>Podpora investic na založení nebo rozvoj nezemědělských činností – podnikání, agroturistika</b>
<b>Vazba na článek Nařízení PRV</b>	<i>Článek 19, odstavec 1., písmeno b)</i> <i>Vychází z opatření PRV 6.4 Podpora investic na založení nebo rozvoj nezemědělských činností</i>
<b>Vymezení Fiche</b>	Podpora v rámci tohoto článku zahrnuje investice na založení a rozvoj nezemědělských činností. Podpora přispívá k naplňování Priority 6 Podpora sociálního začleňování, snižování chudoby a podpora hospodářského rozvoje ve venkovských oblastech, zejména prioritní oblasti 6A Usnadnění diverzifikace, vytváření malých podniků a pracovních míst.
<b>Vazba na cíle SCLLD</b>	<i>SC 6: PODNIKÁME NA VENKOVĚ</i> 6.1.2. Investice do rozvoje malého a středního podnikání
<b>Oblast podpory</b>	Podporovány budou investice do vybraných nezemědělských činností: 1. C Zpracovatelský průmysl (vyjma odvětví oceli, uhelného průmyslu, stavby lodí, výroby syntetických vláken, tabákových výrobků a výroby zbraní a střeliva), 2. F Stavebnictví (vyjma developerské činnosti), 3. G Velkoobchod a maloobchod, opravy a údržba motorových vozidel (vyjma maloobchodu s pohonnými hmotami ve specializovaných prodejnách), 4. I Ubytování, stravování a pohostinství, 5. J Informační a komunikační činnosti (vyjma oddílu 60 a 61), 6. M Profesní, vědecké a technické činnosti (vyjma oddílu 70), 7. N 79 Činnosti cestovních kanceláří a agentur a ostatní rezervační služby, 8. N 81 Činnosti související se stavbami a úpravou krajiny (vyjma skupiny 81.1), 9. N 82.1 Administrativní a kancelářské činnosti, 10. N 82.3 Pořádání konferencí a hospodářských výstav, 11. N 82.92 Balící činnosti, 12. P 85.59 Ostatní vzdělávání, 13. R 93 Sportovní, zábavní a rekreační činnosti, 14. S 95 Opravy počítačů a výrobků pro osobní potřebu a převážně domácnost, 15. S 96 Poskytování ostatních osobních služeb. Při uvádění výrobku na trh se jedná o výrobky neuvedené v příloze I Smlouvy o fungování EU, případně jejich kombinace s výrobky zde neuvedenými, ovšem vždy s převažujícím podílem výrobků neuvedených. V případě činností R 93 a I 56 musí být zřejmá vazba na venkovskou turistiku a ubytovací kapacitu. (Klasifikace ekonomických činností je zveřejněna na internetových stránkách <a href="https://www.czso.cz/csu/czso/klasifikace">https://www.czso.cz/csu/czso/klasifikace</a> ).
<b>Příjemce</b>	Podnikatelské subjekty (právní osoby i fyzické osoby) – mikropodniky a malé podniky ve venkovských oblastech i zemědělci.
<b>Výše způsobilých nákladů</b>	Celkové způsobilé výdaje - min. 50 000 Kč, max. 5 000 000 Kč Minimální a maximální výše bude nastavena v každé výzvě. Nastavení výše je zde z orientačních důvodů
<b>Podpora</b>	Přímá, nenávratná dotace: Podnikatelské subjekty ostatní (FO a PO) - mikropodniky a malé podniky 45 % Zemědělské PO a FO – 25 % velký podnik, 35 % střední podnik a 45 % malý podnik.
<b>Preferenční kritéria - principy jejich stanovení</b>	Preferenční kritéria budou nastavena až v konkrétní výzvě. Nižší uvádíme jen principy stanovení preferenčních kritérií: <ul style="list-style-type: none"> <li>- preferovány budou projekty vytvářející pracovní místa;</li> <li>- žadatel, nebo zemědělský podnik se hlásí k principům a splňuje</li> </ul>

	podmínky sociálního podnikání; - preferovány budou projekty se zkrácenou dobou realizace; - preferovány budou projekty v menších obcích; - realizací projektu nedojde k záboru ZPF; - preferovány budou projekty s inovačními rysy; - preferovány budou projekty navazující na projekty spolupráce MAS.
<b>Indikátor výsledků</b>	
Číslo	94 800
Název	Pracovní místa vytvořená v rámci podpořených projektů
<b>Indikátor výstupů</b>	
Číslo	93 701
Název	Počet podpořených podniků/příjemců

<b>Název Fiche</b>	<b>Zpracování a uvádění na trh zemědělských produktů</b>
<b>Vazba na článek Nařízení PRV</b>	<i>Článek 17, odstavec 1., písmeno b)</i> <i>Vychází z opatření PRV 4.2.1 Zpracování a uvádění na trh zemědělských produktů</i>
<b>Vymezení Fiche</b>	Podpora v rámci tohoto článku bude určena na následující aktivity: - výstavba a rekonstrukce budov (včetně nezbytných manipulačních ploch) - pořízení strojů, nástrojů a zařízení pro zpracování zemědělských produktů, finální úpravu, balení, značení výrobků (včetně technologií souvisejících s dohledatelností produktů) - investice související se skladováním zpracovávané suroviny, výrobků a druhotných surovin vznikajících při zpracování - investice vedoucí ke zvyšování a monitorování kvality produktů - investice související s uváděním zemědělských a potravinářských produktů na trh (včetně marketingu) - investice do zařízení na čištění odpadních vod ve zpracovatelském provozu
<b>Vazba na cíle SCLLD</b>	<u>SC 5: KONKURENCESCHOPNÉ ZEMĚDĚLSTVÍ</u> 5.3.1. Zakládání výroben a prodejen 5.3.2. Modernizace stávajících provozů 5.3.3. Marketing pro místní produkty <u>SC 6: PODNIKÁME NA VENKOVĚ</u> 6.1.1. Podpora drobných řemesel 6.1.2. Investice do rozvoje malého a středního podnikání
<b>Oblast podpory</b>	Podpora zahrnuje hmotné a nehmotné investice, které se týkají zpracování zemědělských produktů a jejich uvádění na trh. Způsobilé výdaje jsou investice do výstavby a rekonstrukce budov včetně nezbytných manipulačních ploch, pořízení strojů, nástrojů a zařízení pro zpracování zemědělských produktů, finální úpravu, balení, značení výrobků (včetně technologií souvisejících s dohledatelností produktů) a investic souvisejících se skladováním zpracovávané suroviny, výrobků a druhotných surovin vznikajících při zpracování. Způsobilé jsou rovněž investice vedoucí ke zvyšování a monitorování kvality produktů, investice související s uváděním zemědělských a potravinářských produktů na trh (včetně investic do marketingu) a investice do zařízení na čištění odpadních vod ve zpracovatelském provozu. V rámci této Fiche nelze podpořit investice týkající se zpracování produktů rybolovu a výroby medu a dále v případě zpracování vinných hroznů technologie, které obsahují: dřevěný sud nebo uzavřenou dřevěnou nádobu na výrobu vína o objemu nejméně 600 litrů, speciální kvasnou nádobu s aktivním potápěním matolinového klobouku pro výrobu červených vín nebo cross-flow filtr

	na víno, ve kterém je víno přiváděno namembránu tangenciálně a určitý objem vína prochází membránou jako filtrát azbývající pokračuje podél membrány s odfiltrovanými nečistotami.
<b>Příjemce</b>	Zemědělský podnikatel, výrobce potravin, nebo výrobce krmiv, který splňuje definici mikro, malého, nebo středního podniku.
<b>Výše způsobilých nákladů</b>	Celkové způsobilé výdaje - min. 50 000 Kč, max. 5 000 000 Kč Minimální a maximální výše bude nastavena v každé výzvě. Nastavení výše je zde z orientačních důvodů
<b>Podpora</b>	Přímá, nenávratná dotace: Podnikatelské subjekty ostatní (FO a PO) - mikropodniky a malé podniky 45 % Zemědělské PO a FO – 25 % velký podnik, 35 % střední podnik a 45 % malý podnik.
<b>Preferenční kritéria - principy jejich stanovení</b>	Preferenční kritéria budou nastavena až v konkrétní výzvě. Níže uvádíme jen principy stanovení preferenčních kritérií: <ul style="list-style-type: none"> <li>- projekty, které budou zaměřeny na investice do uvádění na trh zemědělských produktů s cílem zkrácení dodavatelského řetězce v rámci místních trhů</li> <li>- projekty, které budou zaměřeny na zvýšení efektivity výroby</li> <li>- projekty jejichž výsledkem bude snížení objemu biologického odpadu ze zpracování</li> <li>- projekty založené na spolupráci v rámci opatření 16</li> <li>- projekty, které budou zaměřeny na rozšíření produktů uváděných na trh zemědělským podnikatelem do určité velikosti</li> <li>- projekty žadatelů, jejichž hlavní činností je výroba či zpracování potravin nebo výroba krmiv</li> <li>- projekty, které budou zaměřeny na vybrané produkty</li> <li>- projekty, které budou realizovány v určité specifické oblasti ČR</li> <li>- projekty týkající se sociálního podnikání</li> </ul>
<b>Indikátor výsledků</b>	
Číslo	94 800
Název	Pracovní místa vytvořená v rámci podpořených projektů
<b>Indikátor výstupů</b>	
Číslo	93 701
Název	Počet podpořených podniků/příjemců

<b>Název Fiche</b>	<b>Neproductivní investice v lesích</b>
<b>Vazba na článek Nařízení PRV</b>	<u>Článek 25</u> <i>Vychází z opatření PRV 8.5.2. Neproductivní investice v lesích</i>
<b>Vymezení Fiche</b>	Podpora v rámci tohoto článku zahrnuje investice ke zvyšování environmentálních a společenských funkcí lesa podporou činností využívajících společenského potenciálu lesů. Podpora přispívá k naplňování Priority 4 Podpora obnovy, zachování a zlepšení ekosystémů závislých na zemědělství a lesnictví, zejména prioritní oblasti 4C Předcházení erozi půdy a lepší hospodaření s půdou, podpora má vedlejší efekt na prioritní oblast 4A Obnova, zachování a posílení biologické rozmanitosti, včetně oblastí sítě Natura 2000, oblastí s přírodními či jinými zvláštními omezeními a zemědělství vysoké přírodní hodnoty, i stavu evropské krajiny.
<b>Vazba na cíle SCLLD</b>	<u>SC 2: LEPŠÍ PROSTŘEDÍ</u> 2.3.7. Péče o lesní porosty a neproductivní investice v lesích

<b>Oblast podpory</b>	Způsobitelné pro podporu jsou projekty zaměřené na posílení rekreační funkce lesa, např. značení, výstavba a rekonstrukce stezek pro turisty (do šíře 2 m), značení významných přírodních prvků, výstavba herních a naučných prvků, fitness prvků. Podporovány budou též aktivity vedoucí k usměrňování návštěvnosti území, např. zřizování odpočinkových stanovišť, přístřešků, informačních tabulí, závory. Realizovat lze také opatření k údržbě lesního prostředí, např. zařízení k odkládání odpadků a opatření k zajištění bezpečnosti návštěvníků lesa, např. mostky, lávky, zábradlí, stupně. Projekty musí být realizovány na PUPFL s výjimkou zvláště chráněných území a oblastí Natura 2000. Žadatel na PUPFL, na které žádá o podporu, hospodaří podle platného lesního hospodářského plánu, nebo podle převzaté platné lesní hospodářské osnovy.
<b>Příjemce</b>	Soukromí a veřejní držitelé lesů a jiné soukromoprávní a veřejnoprávní subjekty a jejich sdružení.
<b>Výše způsobilých nákladů</b>	Celkové způsobilé výdaje - min. 50 000 Kč, max. 5 000 000 Kč Minimální a maximální výše bude nastavena v každé výzvě. Nastavení výše je zde z orientačních důvodů
<b>Indikátor výstupů</b>	
Číslo	92 702
Název	Počet podpořených akcí
<b>Indikátor výsledků</b>	
Číslo	93 001
Název	Celková plocha (ha)

<b>Název Fiche</b>	<b>Spolupráce Leader</b>
<b>Vazba na článek Nařízení PRV</b>	<i>Článek 44)</i> <i>Vychází z opatření PRV 19.3. Příprava a provádění kooperačních činností místní akční skupiny</i>
<b>Vymezení Fiche</b>	Projekty musí vykazovat hodnotu přidanou spoluprací, tzn. prokázat, že výstupy projektu by bez spolupráce nebylo možné realizovat. MAS může spolupracovat i s jinými partnerstvími, avšak výdaje způsobilé pro podporu budou platné pouze pro MAS, jejíž SCLLD byla schválena z PRV.
<b>Vazba na cíle SCLLD</b>	<u>SC 7: PARTNERSTVÍ A SPOLUPRÁCE</u> 7.1. Posilování partnerství členů v regionu 7.2. Zlepšování managementu MAS 7.3. Spolupráce národní, příhraniční i mezinárodní 7.4. Propagace regionu
<b>Oblast podpory</b>	Do oblastí podpory spadají především měkké projekty, tedy informační, vzdělávací, propagační, volnočasové akce, konference, workshopy, realizace exkurzí za příklady dobré praxe, výstav, festivalů, a to včetně tvorby souvisejících produktů (publikace, brožury, letáky apod.). Projekty budou vykazovat přidanou hodnotu vyplývající z předávání zkušeností ze strany dalších stran/partnerů realizujících projekt. Jednotlivé aktivity realizované v rámci projektů spolupráce budou zaměřeny mimo jiné na následující témata: <ul style="list-style-type: none"> <li>• příklady dobré praxe v rámci komplexního regionálního rozvoje</li> <li>• rozvoj místní produkce a její uvádění na trh</li> <li>• podpora zaměstnanosti a zaměstnatelnosti</li> <li>• obnova a rozvoj občanské společnosti, aktivizace veřejnosti, podpora spolkové činnosti</li> <li>• obnova kulturního dědictví venkova</li> </ul>

	<ul style="list-style-type: none"> <li>vzdělávání</li> <li>ochrana životního prostředí, tvorba krajiny a rozvoj využívání environmentálních technologií</li> <li>podpora spolupráce mezi samosprávami</li> </ul>
<b>Příjemce</b>	<p>Příjemcem podpory může být pouze MAS, jejíž SCLLD byla podpořena v rámci PRV 2014 – 2020. Kromě dalších místních akčních skupin (takových, jejichž SCLLD nebyly schváleny z PRV či zahraničním MAS), může MAS spolupracovat s následujícími subjekty:</p> <ul style="list-style-type: none"> <li>skupinou místních veřejných a soukromých partnerů na venkovském území, která provádí strategii místního rozvoje v rámci EU či mimo ni</li> <li>skupinou místních veřejných a soukromých partnerů na jiném než venkovském území, která provádí strategii místního rozvoje v rámci EU</li> </ul>
<b>Indikátor výstupů</b>	
Číslo	92 501
Název	Celkové veřejné výdaje

### 11.3. PROGRAMOVÉ RÁMCE OP ZAMĚSTNANOST

<b>Název opatření</b>	<b>Sociální služby a sociální začleňování</b>
<b>Vazba na specifický cíl OP Z</b>	<i>SPC 2.3.1: Zvýšit zapojení lokálních aktérů do řešení problémů nezaměstnanosti a sociálního začleňování ve venkovských oblastech</i>
<b>Vazba na cíle SCLLD</b>	<i>SC 4: SLUŽBY PRO VŠECHNY GENERACE</i> <i>4.3. Zlepšení sociálních a zdravotnických služeb</i>
<b>Oblast podpory, zaměření projektů</b>	<p><b>Cíl:</b> Podpora sociálního začleňování osob sociálně vyloučených či sociálním vyloučením ohrožených prostřednictvím aktivit zaměřených na prevenci sociálního vyloučení osob, služeb poskytovaných terénní a ambulantní formou, podpora komunitní sociální práce.</p> <p><b>Popis možných zaměření projektů:</b> Zajištění registrovaných sociálních služeb – odborné sociální poradenství, terénní programy, sociálně aktivizační služby pro rodiny s dětmi, raná péče, kontaktní centra, nízkoprahová zařízení pro děti a mládež, sociální rehabilitace, sociálně terapeutické dílny, služby následné péče, podpora samostatného bydlení, osobní asistence, odlehčovací služby atd. Zajištění činností souvisejících s možným vznikem/rozšířením komunitního centra – personální zajištění provozu komunitního centra, realizace aktivizačních, asistenčních a motivačních programů, prevence sociálně patologických jevů, provozní náklady centra atd. Zajištění služeb mimo zákon 108/2006 Sb. – podpora sociálního/prostupného bydlení, aktivizační, asistenční a motivační programy, nástroje prevence kriminality, programy prevence sociálně patologických jevů, programy prevence, vzdělávací a osvětové programy atd.</p> <p><b>Podporované cílové skupiny:</b></p> <ul style="list-style-type: none"> <li>osoby sociálně vyloučené</li> <li>osoby sociálním vyloučením ohrožené</li> <li>osoby se zdravotním postižením (včetně osob s duševním onemocněním)</li> <li>imigranti a azylanti</li> <li>oběti trestné činnosti</li> <li>osoby opouštějící institucionální zařízení</li> <li>osoby v nebo po výkonu trestu</li> <li>osoby ohrožené předlužeností</li> </ul>

	<ul style="list-style-type: none"> <li>osoby pečující o jiné závislé osoby</li> <li>osoby ohrožené domácím násilím a závislostmi</li> <li>klienti sociálních služeb</li> <li>zaměstnanci poskytovatelů sociálních služeb</li> <li>zaměstnanci místních aktérů (obecní úřad, městská policie, komunitních center aj.)</li> <li>neformální pečovatelé</li> </ul>
<b>Příjemce</b>	<ul style="list-style-type: none"> <li>Nestátní neziskové organizace</li> <li>Obce dle zákona 128/200 Sb., o obcích</li> <li>Dobrovolné svazky obcí</li> <li>MAS</li> <li>Vzdělávací a poradenské instituce</li> <li>Školy a školská zařízení</li> <li>Poskytovatelé sociálních služeb registrovaní dle zákona č. 108/2006 Sb., o sociálních službách</li> <li>Obchodní korporace (veřejná obchodní společnost, komoditní společnost, společnost s ručením omezeným, akciová společnost, evropská společnost, evropské hospodářské zájmové sdružení, družstva – družstvo, sociální družstvo, evropská družstevní společnost)</li> <li>OSVČ</li> <li>Sociální podniky</li> </ul> <p>Typy příjemců mohou být v jednotlivých výzvách specifikovány dle jednotlivých aktivit.</p>
<b>Preferenční kritéria - principy jejich stanovení</b>	<p>Preferenční kritéria budou nastavena až v konkrétní výzvě. Níže uvádíme jen principy stanovení preferenčních kritérií:</p> <ul style="list-style-type: none"> <li>Spolupráce mezi subjekty v regionu</li> <li>Rovný přístup k realizaci projektů</li> <li>Prokázání potřeby a efektivity</li> <li>Kvalita projektu</li> <li>Míra příspěví k vyřešení problému sociální oblasti</li> </ul>
<b>Indikátory výsledků</b>	
Číslo	6 70 10
Název	Využívání podpořených služeb
Číslo	6 73 15
Název	Bývalí účastníci projektů v oblasti sociálních služeb, u nichž služba naplnila svůj účel
<b>Indikátory výstupů</b>	
Číslo	5 51 02
Název	Počet podpořených komunitních center
Číslo	6 00 00
Název	Celkový počet účastníků
Číslo	6 20 00
Název	Počet projektů, které zcela nebo zčásti provádějí sociální partneři nebo nevládní organizace
Číslo	6 22 00
Název	Počet projektů zaměřených na orgány veřejné správy a veřejné služby na celostátní, regionální a místní úrovni
<b>Název opatření</b>	<b>Zaměstnanost</b>
<b>Vazba specifický cíl OP Z</b>	<i>SPC 2.3.1: Zvýšit zapojení lokálních aktérů do řešení problémů nezaměstnanosti a sociálního začleňování ve venkovských oblastech</i>

<p><b>Vazba na cíle SCLLD</b></p>	<p><i>SC 4: SLUŽBY PRO VŠECHNY GENERACE</i>  <i>4.4. Podpora zaměstnanosti a zaměstnatelnosti</i>  4.4.1. Vytváření pracovních míst  4.4.2. Podpora vzniku zkrácených pracovních úvazků  4.4.3. Rekvalifikace a zvyšování kvalifikace</p>
<p><b>Oblast podpory, zaměření projektů</b></p>	<p><b>Cíl:</b> Systematické řešení vysoké nezaměstnanosti na venkově s důrazem na zvyšování počtu nových podnikatelských subjektů, navýšení počtu pracovních míst v regionu, podpora rekvalifikace, poradenství a průběžná motivace lidí k práci a snaha o zlepšení pozice na trhu práce i u obtížně zaměstnatelných skupin obyvatelstva.</p> <p><b>Popis možných zaměření projektů:</b></p> <ul style="list-style-type: none"> <li>• Podpora nástrojů a činností vedoucích k motivaci a aktivizaci cílové skupiny k nalezení zaměstnání a jeho udržení</li> <li>• Rozvoj základních kompetencí za účelem snazšího uplatnění na trhu práce (jazykové vzdělávání, PC kurzy, rozvoj finanční gramotnosti, soft skills, podpora čtenářské a numerické gramotnosti apod.)</li> <li>• Aktivity zaměřené na zvýšení orientace osob v požadavcích trhu práce a realizace poradenských činností a programů, jejichž cílem je zjišťování osobnostních a kvalifikačních předpokladů osob pro volbu povolání (kariérové poradenství), pro zprostředkování vhodného zaměstnání</li> <li>• Příprava k práci osob se zdravotním postižením</li> <li>• Motivace a odstraňování bariér začínajícího podnikání</li> <li>• Profilace a targeting</li> <li>• Rekvalifikace, řízené poradenství ke změně kvalifikace</li> <li>• Podpora získání či obnova pracovních návyků</li> <li>• Ambulantní i terénní forma pracovního a kariérového poradenství</li> <li>• Doprovodné služby typu dluhové poradenství, pracovní psychologické poradenství</li> </ul> <p><b>Podporované cílové skupiny:</b></p> <ul style="list-style-type: none"> <li>• Uchazeči a zájemci o zaměstnání</li> <li>• Neaktivní osoby v produktivním věku, které nejsou ani zaměstnané, ani nezaměstnané</li> <li>• Osoby se zdravotním postižením</li> <li>• Osoby s kumulací hendikepů na trhu práce splňující alespoň dvě z uvedených podmínek: <ul style="list-style-type: none"> <li>○ uchazeči o zaměstnání v evidenci déle než pět měsíců</li> <li>○ osoby mladší 25 let</li> <li>○ osoby ve věku nad 54 let</li> <li>○ osoby s nízkou úrovní kvalifikace</li> <li>○ osoby pečující o dítě mladší 15ti let či o osobu blízkou</li> <li>○ osoby z národnostních menšin či z jiného socio-kulturního prostředí</li> </ul> </li> <li>• Osoby jinak znevýhodněné – azylanti a imigranti, osoby vyrůstající bez rodin do 26 let věku, osoby před propouštěním z VTOS a propuštěné z VTOS, osoby závislé</li> <li>• Osoby vracející se na trh práce po návratu z mateřské / rodičovské dovolené (tj. nevykonávaly zaměstnání nebo samostatně výdělečnou činnost po dobu mateřské / rodičovské dovolené a v řádu měsíců se u nich očekává návrat na trh práce)</li> <li>• Osoby sociálně vyloučené a osoby sociálním vyloučením ohrožené</li> </ul>
<p><b>Příjemce</b></p>	<ul style="list-style-type: none"> <li>• Nestátní neziskové organizace</li> <li>• Obce dle zákona 128/200 Sb., o obcích</li> <li>• Dobrovolné svazky obcí</li> <li>• MAS</li> </ul>

	<ul style="list-style-type: none"> <li>• Vzdělávací a poradenské instituce</li> <li>• Školy a školská zařízení</li> <li>• Poskytovatelé sociálních služeb registrovaní dle zákona č. 108/2006 Sb., o sociálních službách</li> <li>• Obchodní korporace (veřejná obchodní společnost, komoditní společnost, společnost s ručením omezeným, akciová společnost, evropská společnost, evropské hospodářské zájmové sdružení, družstva – družstvo, sociální družstvo, evropská družstevní společnost)</li> <li>• OSVČ</li> <li>• Sociální podniky</li> </ul> <p>Typy příjemců mohou být v jednotlivých výzvách specifikováni dle jednotlivých aktivit</p>
<b>Preferenční kritéria - principy jejich stanovení</b>	<p>Preferenční kritéria budou nastavena až v konkrétní výzvě. Níže uvádíme jen principy stanovení preferenčních kritérií:</p> <ul style="list-style-type: none"> <li>• Zvyšování pracovních míst</li> <li>• Uplatnění inovativních přístupů</li> <li>• Prokázání potřeby projektu</li> <li>• Spolupráce mezi subjekty v regionu</li> <li>• Rovný přístup k realizaci projektů</li> </ul>
<b>Indikátory výsledků</b>	
Číslo	62 600
Název	Účastníci, kteří získali kvalifikaci po ukončení své účasti
Číslo	6 27 00
Název	Účastníci zaměstnaní po ukončení své účasti, včetně OSVČ
Číslo	6 28 00
Název	Znevýhodnění účastníci, kteří po ukončení své účasti hledají zaměstnání, jsou v procesu vzdělávání/ odborné přípravy, rozšiřují si kvalifikaci nebo jsou zaměstnaní, a to i OSVČ
Číslo	6 29 00
Název	Účastníci zaměstnaní 6 měsíců po ukončení své účasti, včetně OSVČ
Číslo	6 31 00
Název	Účastníci ve věku nad 54 let zaměstnaní 6 měsíců
Číslo	6 32 00
Název	Znevýhodnění účastníci ve věku nad 54 let zaměstnaní 6 měsíců po ukončení své účasti, včetně OSVČ
<b>Indikátor výstupů</b>	
Číslo	60 000
Název	Celkový počet účastníků

<b>Název opatření</b>	<b>Sociální podnikání</b>
<b>Vazba specifický cíl OP Z</b>	<i>SPC 2.3.1: Zvýšit zapojení lokálních aktérů do řešení problémů nezaměstnanosti a sociálního začleňování ve venkovských oblastech</i>
<b>Vazba na cíle SCLLD</b>	<i>SC 6: PODNIKÁME NA VENKOVĚ</i> 6.2.1. Vznik nových subjektů a projektů sociálního podnikání
<b>Oblast podpory, zaměření projektů</b>	<b>Cíl:</b> Podpora vzniku sociálních, komunitních a odpovědných podniků, jež povede k zapojení znevýhodněných skupin na trh práce a do běžného života. Zahrnovat může například jak vybavení prostor, tak případné stavební úpravy, vzdělávání pracovníků i vznik nových pracovních míst. Cílem je také spolupráce mezi subjekty v regionu i Úřadem práce a rozšíření povědomí o sociálním podnikání.

	<p><b>Popis možných zaměření projektů:</b></p> <ul style="list-style-type: none"> <li>• aktivní začleňování osob v sociálně-podnikatelských subjektech</li> <li>• vznik a rozvoj podnikatelských aktivit v oblasti sociálního podnikání</li> <li>• zavedení systému podpory startu, rozvoje a udržitelnosti sociálních podniků</li> <li>• vzdělávání a poradenství související s podporou vzniku, založením, provozem a marketingem sociálního podniku</li> <li>• podpora a vytváření podmínek pro vznik a rozvoj sociálních podniků, včetně společensky odpovědného zadávání zakázek;</li> <li>• zvyšování povědomí a informovanosti o sociálním podnikání a spolupráce všech relevantních aktérů</li> <li>• šíření povědomí o sociálních podnicích</li> </ul> <p><b>Podporované cílové skupiny:</b></p> <ul style="list-style-type: none"> <li>• osoby sociálně vyloučené nebo ohrožené sociálním vyloučením</li> <li>• osoby dlouhodobě nezaměstnané (uchazeči o zaměstnání evidovaní na ÚP ČR déle než 1 rok)</li> <li>• osoby opakovaně nezaměstnané (uchazeči o zaměstnání, jejichž doba evidence na ÚP ČR dosáhla v posledních 2 letech souborné délky 12 měsíců)</li> <li>• osoby se zdravotním postižením (viz § 67 zákona č. 435/2004 Sb., o zaměstnanosti)</li> <li>• osoby v nebo po výkonu trestu (osoby opouštějící výkon trestu odnětí svobody, a to do 12 měsíců po opuštění výkonu trestu)</li> <li>• osoby opouštějící institucionální zařízení (zařízení pro výkon ústavní nebo ochranné výchovy, a to do 12 měsíců od opuštění zařízení)</li> </ul>
<p><b>Příjemce</b></p>	<ul style="list-style-type: none"> <li>• Nestátní neziskové organizace</li> <li>• Obce dle zákona 128/200 Sb., o obcích, dobrovolné svazky obcí</li> <li>• organizace zřízené obcemi (je-li jedním ze zřizovatelů obec, její celkový vlastnický podíl v podniku musí být menší než 50%)</li> <li>• Poskytovatelé sociálních služeb registrovaní dle zákona č. 108/2006 Sb., o sociálních službách</li> <li>• Obchodní korporace (veřejná obchodní společnost, komoditní společnost, společnost s ručením omezeným, akciová společnost, evropská společnost, evropské hospodářské zájmové sdružení, družstva – družstvo, sociální družstvo, evropská družstevní společnost)</li> <li>• OSVČ</li> <li>• Sociální podniky</li> </ul> <p>Typy příjemců mohou být v jednotlivých výzvách specifikováni dle jednotlivých aktivit.</p>
<p><b>Preferenční kritéria - principy jejich stanovení</b></p>	<p>Preferenční kritéria budou nastavena až v konkrétní výzvě. Níže uvádíme jen principy stanovení preferenčních kritérií:</p> <ul style="list-style-type: none"> <li>• Nová pracovní místa</li> <li>• Spolupráce mezi subjekty v regionu</li> <li>• Rovný přístup k realizaci projektů</li> <li>• Principy sociálního podniku</li> <li>• Spolupráce mezi veřejným a soukromým sektorem</li> </ul>
<p><b>Indikátory výsledků</b></p>	
<p>Číslo</p>	<p>67 010</p>
<p>Název</p>	<p>Využívání podpořených služeb</p>
<p>Číslo</p>	<p>10 211</p>
<p>Název</p>	<p>Počet sociálních podniků vzniklých díky podpoře, které fungují i po ukončení podpory</p>

Indikátory výstupů	
Číslo	10 213
Název	Počet sociálních podniků vzniklých díky podpoře

<b>Název opatření</b>	<b>Prorodinná opatření</b>
<b>Vazba specifický cíl OP Z</b>	<i>SPC 2.3.1: Zvýšit zapojení lokálních aktérů do řešení problémů nezaměstnanosti a sociálního začleňování ve venkovských oblastech</i>
<b>Vazba na cíle SCLLD</b>	<i>SC 4: SLUŽBY PRO VŠECHNY GENERACE</i> 4.3.7. Podpora zaměstnanosti rodičů, podpora rodinných a mateřských center <i>SC 6: PODNIKÁME NA VENKOVĚ</i> 6.2.3. Firemní školky, hlídání dětí
<b>Oblast podpory, zaměření projektů</b>	<p><b>Cíl:</b> Tvorba nových a zkvalitnění současných služeb, které pomáhají pracujícím rodičům s péčí o děti, usnadňují dřívější návrat do profesního života (ať už formou celého nebo částečného úvazku), a zabraňují sociálnímu vyloučení rodičů malých dětí.</p> <p><b>Popis možných zaměření projektů:</b></p> <ul style="list-style-type: none"> <li>• podpora zařízení, která doplní chybějící kapacitu stávajících institucionálních forem zařízení (typu školní družiny, kluby), s možností podpory příměstských táborů v době školních prázdnin</li> <li>• podpora vzniku a provozu dětských skupin pro podniky i veřejnost</li> <li>• individuální péče o děti</li> </ul> <p><b>Podporované cílové skupiny:</b></p> <ul style="list-style-type: none"> <li>• ženy ohrožené na trhu práce</li> <li>• rodiny či rodiče s malými dětmi</li> <li>• osoby pečující o jiné závislé osoby</li> </ul>
<b>Příjemce</b>	<ul style="list-style-type: none"> <li>• Nestátní neziskové organizace</li> <li>• Obce dle zákona 128/200 Sb., o obcích</li> <li>• Dobrovolné svazky obcí</li> <li>• Vzdělávací a poradenské instituce</li> <li>• Školy a školská zařízení</li> <li>• Poskytovatelé sociálních služeb registrovaní dle zákona č. 108/2006 Sb., o sociálních službách</li> <li>• OSVČ</li> <li>• Sociální podniky</li> <li>• neziskové organizace zaměřené na péči o děti či pomoc rodičům</li> </ul> <p>Typy příjemců mohou být v jednotlivých výzvách specifikováni dle jednotlivých aktivit.</p>
<b>Preferenční kritéria - principy jejich stanovení</b>	<p>Preferenční kritéria budou nastavena až v konkrétní výzvě. Níže uvádíme jen principy stanovení preferenčních kritérií:</p> <ul style="list-style-type: none"> <li>• Spolupráce mezi subjekty v regionu</li> <li>• Rovný přístup k realizaci projektů</li> <li>• Nově vytvořená kapacita</li> <li>• Nezbytnost projektu a rozšíření služeb v části regionu</li> <li>• Nově vytvořené pracovní místa</li> </ul>
Indikátory výsledků	
Číslo	50 130
Název	Počet osob pracujících v rámci flexibilních forem práce
Číslo	62 600
Název	Účastníci, kteří získali kvalifikaci po ukončení své účasti

Číslo	62 800
Název	Znevýhodnění účastníci, kteří po ukončení své účasti hledají zaměstnání, jsou v procesu vzdělávání/ odborné přípravy, rozšiřují si kvalifikaci nebo jsou zaměstnaní, a to i OSVČ
<b>Indikátory výstupů</b>	
Číslo	50 105
Název	Počet zaměstnavatelů, kteří podporují flexibilní formy práce
Číslo	67 001
Název	Kapacita podpořených služeb
Číslo	60 000
Název	Celkový počet účastníků
Číslo	50 001
Název	Kapacita podpořených zařízení péče o děti nebo vzdělávacích zařízení

#### 11.4. VAZBA NA HORIZONTÁLNÍ TÉMATA

##### Podpora rovnosti mezi muži a ženami a nediskriminace

Problematika podpory rovných příležitostí žen a mužů je primárně řešena v rámci opatření „Prorodinná opatření“ Programového rámce Zaměstnanost, ale samozřejmě se toto téma prolíná i dalšími opatřeními tohoto programu. Rovnost žen a mužů je prosazována ve všech oblastech, včetně přístupu k zaměstnání a kariéernímu postupu, sladění pracovního a soukromého života a prosazování stejného ohodnocení za stejnou práci. Bude usilováno o to, aby podpořené projekty přispívaly k naplňování principu rovnosti žen a mužů všude, kde je to relevantní. V rámci programových rámců IROP a PRV převažují aktivity, které nejsou přímo zaměřené na oblast rovnosti žen a mužů.

##### Nediskriminace a rovné příležitosti

Zákaz diskriminace v souladu s českým i evropským právem a podpora rovných příležitostí budou respektovány a podporovány napříč všemi programovými rámci. V rámci programového rámce Operačního programu Zaměstnanost je významný příspěvek k rovným příležitostem a nediskriminaci obsažen ve všech opatřeních. Cílem je zvýšení participace mladých a starších osob, rodičů s dětmi, osob s nízkou kvalifikací a osob se zdravotním postižením na trhu práce, stejně jako je tato oblast zaměřena na zvýšení uplatnitelnosti osob ohrožených sociálním vyloučením nebo sociálně vyloučených na trhu práce. Aktivity, přímo zaměřené na rozvoj rovných příležitostí, zahrnují v programovém rámci IROP sociální a vzdělávací infrastrukturu. V rámci opatření „Sociální infrastruktura“ se jedná o bezbariérovost infrastruktury pro sociální integraci a v rámci opatření „Rozvoj školství“ o bezbariérovost pro zdravotně postižené a žáky se specifickými vzdělávacími potřebami.

Realizační tým MAS Hanácké Království zajistí žadatelům rovné podmínky pro získání podpory, bez ohledu na pohlaví, rasový či etnický původ, náboženství či světový názor, zdravotní postižení, věk nebo sexuální orientaci. Realizační tým MAS Hanácké Království zajistí, že nebudou podporovány projekty, které by negativně ovlivňovaly rovné příležitosti. Informace o dodržování rovných příležitostí budou monitorovány na úrovni projektů.

## Udržitelný rozvoj

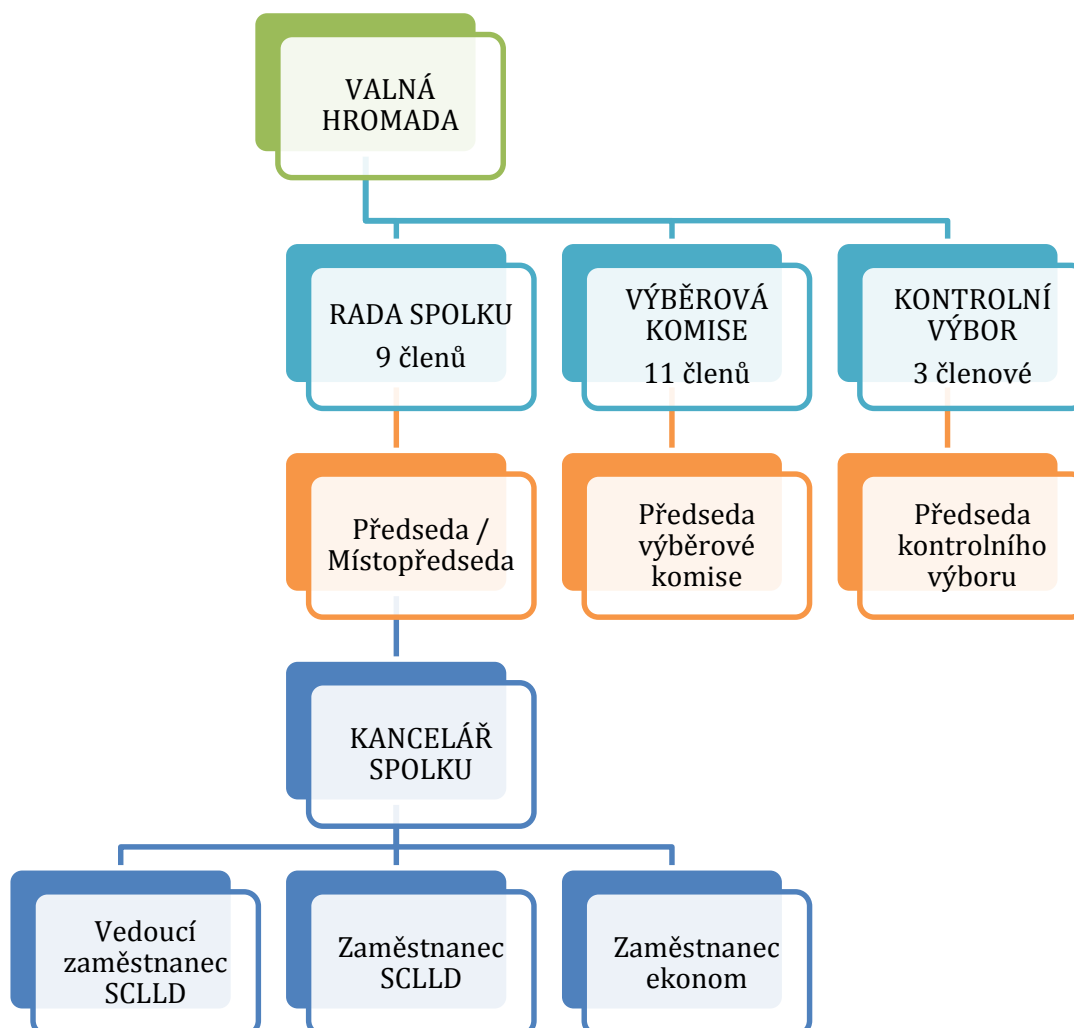
Opatření v rámci Operačního programu Zaměstnanost nemají vzhledem ke spolufinancování z ESF a primárně podpoře nehmotných investic přímý dopad na ochranu životního prostředí a změny klimatu. V rámci programového rámce IROP je především opatření 1 zaměřeno na udržitelný rozvoj, protože aktivity se zaměřují na zvýšení podílu cyklistiky na veřejné dopravě, což vede ke snížení emisí a pozitivnímu vlivu na životní prostředí.

## 12. MONITORING A IMPLEMENTACE STRATEGIE

### 12.1. POPIS ŘÍZENÍ SCLLD VČETNĚ ŘÍDÍCÍ A REALIZAČNÍ STRUKTURY MAS

Nejvyšším orgánem MAS Hanácké Království, z.s. je Valná hromada. Za účelem efektivního fungování při realizaci komunitně vedeného místního rozvoje MAS byly zřízeny další orgány: Rada spolku – programovací výbor, Výběrová komise (orgán pro hodnocení a výběr vhodných projektů způsobilých k finanční podpoře) a Kontrolní výbor (který je mimo jiné zodpovědný za monitoring a hodnocení SCLLD).

Obrázek 13 - Organizační struktura MAS Hanácké Království



Realizace konkrétních projektů žadatelů z území MAS probíhá prostřednictvím programových rámců pro jednotlivé operační programy – Integrovaný regionální operační program, Program rozvoje venkova, a Operační program Zaměstnanost a další. Programové rámce jsou seskupeny v kapitole Akční plán.

## 12.2. VALNÁ HROMADA

Valná hromada je nejvyšším orgánem spolku a tvoří ji všichni členové MAS, přičemž veřejný sektor ani žádná ze zájmových skupin nepředstavuje více než 49 % hlasovacích práv.

Do působnosti Valné hromady patří zejména:

- Schvalování stanov MAS Hanácké Království, jejich doplňků a změn
- Schvalování jednacího řádu a vnitřních předpisů MAS
- Zodpovědnost za distribuci veřejných prostředků, schvalování a provádění SCLLD v území MAS
- Zřízení orgánů MAS
- Volba členů orgánů MAS, stanovení počtu členů orgánů, jejich působnosti a pravomoci, způsob jejich volby a odvolání, způsob jednání, volba statutárního zástupce – předsedy, volba Místopředsedy
- Stanovení výše, způsobu a termínu úhrady členských příspěvků.
- Projednávání a schvalování výroční zprávy o hospodaření a činnosti MAS, schvalování rozpočtu a plánu činnosti na další období
- Rozhodnutí o vyloučení člena MAS
- Rozhodnutí o zrušení nebo fúzi MAS a způsobu likvidace jejího majetku
- Další rozhodnutí, která stanoví zákon nebo tyto stanovy nebo která se zásadním způsobem týkají činnosti MAS Hanácké Království

### Seznam členů Valné hromady MAS Hanácké Království

	<b>název subjektu/jméno</b>	<b>zástupce</b>	STAROSTOVÉ	ŽIVNOSTNÍCI	ZEMĚDĚLCI	SPORT. SPOLKY	ZÁJM. SPOLKY	HASIČI	ČÍRKY
1.	Obec Blatec	Josef Dušek	X						
2.	Městys Brodek u Přerova	Ing. Roman Zbožínek	X						
3.	Obec Císařov	Ing. Věra Pumprlová	X						
4.	Obec Citov	Jaromír Otáhal	X						
5.	Obec Čelechovice	David Šimoník	X						
6.	Městys Dub nad Moravou	Ing. Ivo Čečman	X						
7.	Obec Grygov	Ing. Tomáš Kubáček	X						
8.	Obec Charvátý	Jarmila Kowalczuková	X						
9.	Obec Kožušany - Tážaly	Petr Mazal	X						
10.	Obec Krčmaň	Mgr. Zdeněk Jančo	X						
11.	Obec Lhotka	Ing. Milan Trnčák	X						
12.	Obec Majetín	Miroslava Zavadilová	X						
13.	Obec Nelešovice	Zdeněk Koukal	X						
14.	Obec Rokytnice	Petr Havlík	X						
15.	Obec Suchonice	Ing. Pavla Přidalová	X						

16.	Obec Velký Týnec	Mgr. Stanislav Denk	X						
17.	Obec Věřovany	Vítězslav Křesina	X						
18.	STAMAKOCEL s.r.o.	Ing. Pavel Konečný		X					
19.	Machovský mapy s.r.o.	Ing. Jan Machovský		X					
20.	Ing. Pavel Horák	Ing. Pavel Horák		X					
21.	Jitka Růžičková	Jitka Růžičková			X				
22.	Dominik Jurečka	Dominik Jurečka			X				
23.	Robert Hájek	Robert Hájek			X				
24.	Jiří Novák	Jiří Novák			X				
25.	TJ Sokol Kožušany	Oldřich Rozehnal				X			
26.	TJ Sokol Majetín	František Rokyta				X			
27.	TJ Sokol Krčmaň, spolek	Mgr. Eva Sztwioroková				X			
28.	Tělocvičná jednota Sokol Rokytnice	Petr Obrtel				X			
29.	Dechová kapela Věřovanka	Ing. Jiří Uhlíř					X		
30.	Spolek Majetínek	Miroslava Janíková					X		
31.	Nadační fond GENÁČEK	Jarmila Gavorová					X		
32.	Honební společenstvo Grygov - Nový Dvůr	Otakar Hlaváč					X		
33.	Myslivecký spolek Majetín-Krčmaň	Ing. Lubomír Šmída					X		
34.	Rodinné centrum Čmelda z. s.	Petra Andrýsková					X		
35.	ŽÍZEN amatérské sdružení poloprofesionálních hudebníků, o.s.	Jan Šurýn					X		
36.	Myslivecký spolek Hradisko Kokory	Aleš Šromota					X		
37.	Junák - český skaut, středisko Táborníci Brodek u Přerova, z. s.	Pavčina Procházková					X		
38.	Národopisný soubor Týnečáci, z. s.	Přemysl Teimer					X		
39.	Drahomíra Živcová	Drahomíra Živcová					X		
40.	SH ČMS - Sbor dobrovolných hasičů Blatec	Mojmír Dostál						X	
41.	SH ČMS - Sbor dobrovolných hasičů Dub nad Moravou	Pavel Čečman						X	
42.	SH ČMS - Sbor dobrovolných hasičů Grygov	Jiří Zrost						X	
43.	SH ČMS - Sbor dobrovolných hasičů Drahlov	Pavel Bílý						X	
44.	SH ČMS - Sbor dobrovolných hasičů Majetín	Ing. Mojmír Dočkal						X	
45.	SH ČMS - Sbor dobrovolných hasičů Velký Týnec	Michaela Dvořáková						X	
46.	Římskokatolická farnost Citov u Přerova	Pavel Šíra							X
47.	Římskokatolická farnost Brodek u Přerova	František Doležel							X
48.	Římskokatolická farnost Rokytnice u Přerova	Josef Ulehla							X

### 12.3. RADA SPOLKU

Rada spolku je statutárním rozhodovacím orgánem MAS Hanácké Království. Tvoří ji 9 členů MAS, které volí Valná hromada, přičemž veřejný sektor ani žádná ze zájmových skupin nepředstavuje více než 49 % hlasovacích práv. Při hlasování je hlasovací právo členů Rady spolku rovné.

Rada spolku plní zejména následující funkce:

- schvaluje uzavření a ukončení pracovněprávního vztahu s vedoucím zaměstnancem pro realizaci SCLLD

- schvaluje výzvy k podávání žádostí při realizaci SCLLD
- schvaluje způsob hodnocení a výběru projektů
- vybírá projekty k realizaci a stanovuje výši alokace na projekty na základě návrhu Výběrové komise
- rozhoduje o přijetí člena MAS
- svolává Valnou hromadu spolku minimálně jedenkrát ročně
- provádí další související činnosti a rozhoduje o všech záležitostech Spolku, které nejsou svěřeny do působnosti Valné hromady
- vypracovává alespoň jednou za rok zprávu o činnosti a zprávu o hospodaření a předává je ke schválení valné hromadě,
- Rada spolku rozhoduje o vytvoření zájmových skupin.

Rada spolku volí předsedu z řad svých členů. Předseda svolává Radu spolku dle potřeby a řídí jeho zasedání. V jeho nepřítomnosti tak činí jím pověřený člen Rady spolku. Právo svolat Radu spolku má také kterýkoli člen rady. Mimořádné jednání Rady spolku může svolat také Kontrolní výbor, jestliže to vyžadují zájmy MAS.

Ve vztahu k zaměstnancům spolku předseda vykonává funkci vedoucího organizace. Předseda je oprávněn jednat jménem spolku samostatně. Podepisování za spolek se děje tak, že k názvu spolku připojí předseda svůj podpis. Předseda připravuje a zodpovídá za podklady pro jednání Rady spolku i Valné hromady, zodpovídá za vedení evidence členů spolku.

### Seznam členů Rady spolku MAS Hanácké Království

	název subjektu/jméno	zástupce	Zájmové skupiny						
			STAROSTOVÉ	ŽIVNOSTNÍCI	ZEMĚDĚLCI	SPORT. SPOLKY	ZÁJM. SPOLKY	HASIČI	CÍRKVE
1.	Městys Brodek u Přerova	Ing. Roman Zbožínek	X						
2.	Obec Grygov	Ing. Tomáš Kubáček	X						
3.	Obec Majetín	Miroslava Zavadilová	X						
4.	Obec Velký Týnec	Mgr. Stanislav Denk	X						
5.	Ing. Pavel Horák	Ing. Pavel Horák		X					
6.	Jitka Růžičková	Jitka Růžičková			X				
7.	Dominik Jurečka	Dominik Jurečka			X				
8.	Dechová kapela Věrovanka	Ing. Jiří Uhlíř					X		
9.	Římskokatolická farnost Rokytnice u Přerova	Josef Ulehla							X

#### 12.4. VÝBĚROVÁ KOMISE

Výběrová komise je výběrovým orgánem MAS Hanácké Království. Tvoří ji 11 členů MAS, kteří na území MAS Hanácké Království prokazatelně místně působí, přičemž veřejný sektor ani žádná ze zájmových skupin nepředstavuje více než 49 % hlasovacích práv. Při hlasování je hlasovací právo členů Výběrové komise rovné.

Výběrová komise vykonává zejména následující činnosti:

- Na základě objektivních kritérií třídí, hodnotí a vybírá projekty předložené žadateli. Při rozhodování o výběru projektů náleží minimálně 50 % hlasů členům, kteří nejsou veřejnými orgány
- Navrhuje pořadí projektů podle přínosu k plnění záměrů a cílů SCLLD
- Předkládá výběr projektů ke schválení Radě spolku
- Provádí další související činnosti

Výběrová komise je usnášeníschopná, je-li přítomna nadpoloviční většina jejích členů. Usnesení Výběrové komise je přijato, jestliže se pro ně vysloví nadpoloviční většina hlasů přítomných členů. Výběrová komise může k posuzování přizvat nestranné odborníky, kteří mají pouze poradní hlas. Výběrová komise předkládá zprávu o činnosti valné hromadě.

### Seznam členů Výběrové komise MAS Hanácké Království

	název subjektu/jméno	zástupce	Zájmové skupiny							
			STAROSTOVÉ	ŽIVNOSTNÍCI	ZEMĚDĚLCI	SPORT. SPOLKY	ZÁJM. SPOLKY	HASIČI	CÍRKVE	
1.	Obec Citov	Jaromír Otáhal	x							
2.	Obec Krčmaň	Mgr. Zdeněk Jančo	x							
3.	Obec Rokytnice	Petr Havlík	x							
4.	Obec Suchonice	Pavla Přidalová	x							
5.	Machovský mapy s.r.o.	Jan Machovský		x						
6.	Dominik Jurečka	Dominik Jurečka			x					
7.	MS Hradisko Kokory	Aleš Šromota					x			
8.	Junák - "Táborníci" Brodek u Přerova	Pavčina Procházková					x			
9.	Sbor dobrovolných hasičů v Blatci	Mojmír Dostál						x		
10.	Římskokatolická farnost Brodek u Přerova	František Doležel								x
11.	Římskokatolická farnost Rokytnice u Přerova	Miluše Mrázková								x

### 12.5. KONTROLNÍ VÝBOR

Kontrolní výbor je kontrolním orgánem MAS Hanácké Království. Tvoří jej 3 členové MAS, které volí a odvolává Valná hromada. Kontrolní výbor volí předsedu z řad svých členů. Dle potřeby, minimálně však jednou ročně předseda svolává a řídí jeho zasedání. Kontrolní výbor se schází také, požádá-li o to kterýkoliv člen Kontrolního výboru. Při rozhodování je hlasovací právo členů Kontrolního výboru rovné. Je-li členem Kontrolního výboru fyzická osoba, musí být svéprávná a bezúhonná ve smyslu právního předpisu upravujícího živnostenské podnikání. Je-li členem právnická osoba, musí tuto podmínku splňovat také ten, kdo tuto právnickou osobu zastupuje. Kontrolní výbor je usnášeníschopný, je-li přítomna nadpoloviční většina členů. Pro přijetí rozhodnutí je třeba souhlasu většiny přítomných. Nejméně jedenkrát ročně podává Kontrolní výbor zprávu Valné hromadě MAS Hanácké Království o výsledcích své kontrolní činnosti.

Do působnosti Kontrolního výboru patří zejména:

- Projednávání výroční zprávy o činnosti a hospodaření MAS Hanácké Království
- Dohlížení na činnost MAS ve smyslu jejího souladu se zákony, platnými pravidly, stanovami, standardy MAS a SCLLD
- Nahlížení do účetních knih a jiných dokladů organizace týkající se činnosti MAS a kontrola tam obsažených údajů
- Svolávání mimořádného jednání Valné hromady a Rady spolku, jestliže to vyžadují zájmy MAS.
- Kontrolování metodiky způsobu výběru projektů a její dodržování, včetně vyřizování odvolání žadatelů proti výběru
- Zodpovědnost za monitoring a hodnocení SCLLD (zpracovává a předkládá ke schválení Radě spolku indikátorový a evaluační plán SCLLD).

Kontroly se provádějí průběžně podle předem zpracovaného plánu nebo na požádání předsedy spolku. Projednává a řeší stížnosti členů. Výbor o výsledku kontrol informuje jednak radu spolku, jednak valnou hromadu, a to nejméně jedenkrát ročně. Z jednání pořizuje zápis, který předkládá valné hromadě a radě spolku.

### Seznam členů Kontrolního výboru MAS Hanácké Království

	název subjektu/jméno	zástupce	Zájmové skupiny						
			STAROSTOVÉ	ŽIVNOSTNÍCI	ZEMĚDĚLCI	SPORT. SPOLKY	ZÁJM. SPOLKY	HASIČI	CÍRKVE
1.	Městys Dub nad Moravou	Ing. Ivo Čečman	X						
2.	Machovský mapy s.r.o.	Jan Machovský		X					
3.	Drahomíra Živcová	Drahomíra Živcová					X		

### 12.6. LIDSKÉ ZDROJE MAS

Kancelář místní akční skupiny je vedena vedoucím pracovníkem pro realizaci SCLLD. Hlavním úkolem vedoucího zaměstnance je koordinovat proces realizace strategie. Zajišťuje její řízení z hlediska organizačních mechanismů a koordinaci financování. Vedoucímu zaměstnanci jsou podřízeni všichni zaměstnanci kanceláře MAS. Všichni zaměstnanci mají jasně definované činnosti, povinnosti a odpovědnost z nich vyplývající v rámci pracovních smluv či jiných dokumentů. Činnost kanceláře obsahuje následující aktivity:

- Koordinace a realizace programových rámců v SCLLD;
- Řízení a administrace programových rámců a výzev;
- Koordinace, příprava a realizace aktivit animace území;
- Koordinace, příprava a realizace projektů spolupráce;
- Finanční a organizační řízení realizace SCLLD;
- Zajištění chodu kanceláře - v rámci něj podpůrné administrativní a organizační práce (organizace jednání, zajištění občerstvení, kancelářských potřeb, archivace);
- Koordinace realizace celé SCLLD, zajištění změn, aktualizace, monitoringu a evaluace SCLLD.

V rámci pracovního týmu bude docházet ke kumulaci funkcí a vzájemné intenzivní spolupráci při realizaci výše uvedených úkolů. Tím bude zajištěna vzájemná zastupitelnost jednotlivých zaměstnanců. Obsah činnosti může být u jednotlivých pozic upraven, dle aktuálních potřeb.

Vedoucí zaměstnanec pro realizaci SCLLD:

- Koordinuje proces realizace SCLLD, programové rámce, výzvy a animaci území;
- Zajišťuje řízení a administraci programových rámců;
- Zajišťuje finanční a organizační řízení SCLLD;
- Koordinuje změny a aktualizaci SCLLD, monitoring a evaluaci SCLLD.

Zaměstnanec - asistent/manažer SCLLD:

- Zajištění změn a aktualizací SCLLD;
- Zajištění monitoringu a evaluace SCLLD;
- Administrace programových rámců;
- Příprava a realizace animačních aktivit;
- Zajištění chodu kanceláře v rámci procesu realizace SCLLD.

Zaměstnanec - ekonom:

- Zajištění aktualizace účetního programu;
- Vedení řádného účetnictví;
- Personalistika a evidence zaměstnanců včetně povinných hlášení všem orgánů a zdravotním pojišťovnám;
- Daňová přiznání;
- Příprava podkladů a rozpočtu;
- Dotační ekonomický management - příprava vyúčtování a podkladů pro žádosti o platbu.

## **12.7. POPIS ADMINISTRATIVNÍCH POSTUPŮ PRO VYHLAŠOVÁNÍ VÝZEV MAS, HODNOCENÍ A VÝBĚR PROJEKTŮ**

Zodpovědnost za řádné splnění aktivit v rámci celého procesu vyhlášení výzev, příjmu a schvalování projektů mají:

- Příprava výzvy MAS dle vyhlášených výzev řídicím orgánem – vedoucí zaměstnanec SCLLD;
- Schválení výzvy na úrovni MAS – Rada spolku (programovací výbor);
- Předložení výzvy ke schválení řídicímu výboru - vedoucí zaměstnanec SCLLD;
- Schválení výzvy MAS řídicím orgánem - řídicí orgán;
- Vyhlášení výzvy MAS - vedoucí zaměstnanec SCLLD;
- Příjem projektových žádostí - vedoucí zaměstnanec SCLLD / pověřený pracovník kanceláře;
- Kontrola formálních náležitostí a přijatelnosti žádostí - vedoucí zaměstnanec SCLLD / pověřený pracovník kanceláře;
- Hodnocení projektů - výběrová komise;
- Schválení projektů - Rada spolku (programovací výbor);
- Předložení schválených projektů na řídicí orgán - vedoucí zaměstnanec SCLLD;
- Kontrola způsobilosti projektů, ověření administrativní správnosti a přijatelnosti – řídicí orgán;
- Vydání právního aktu o poskytnutí podpory - řídicí orgán.

MAS Hanácké Království bude v rámci jednotlivých let vyhlašovat výzvy k předkládání žádostí o poskytnutí podpory. Výzvy budou vyhlašovány v souladu s harmonogramem realizace SCLLD a plněním finančního plánu v jednotlivých programových rámcích. Každá vyhlášená výzva bude obsahovat následující informace:

- vyhlašovatel výzvy a soulad s operačním programem;
- číslo výzvy;
- vyhlášené oblasti podpory/podporované aktivity;
- územní vymezení;
- formy financování;
- druh a výše dotace;
- definice příjemce dotace;
- datum zveřejnění výzvy a poslední termín příjmu žádostí;
- místo příjmu žádostí a další povinné údaje dle pravidel programových rámců;
- kontakt na pověřeného pracovníka MAS.

### **Zveřejnění výzev**

Výzvy budou zveřejněny na webových stránkách MAS Hanácké Království ([www.hanacke-kralovstvi.cz](http://www.hanacke-kralovstvi.cz)). Informace o výzvách budou zároveň uveřejňovány v úzké spolupráci s jednotlivými obcemi, tj. prostřednictvím jejich webových stránek, úředních desek, veřejného rozhlasu či tištěných periodik. Současně s výzvou budou zveřejněny veškeré informace pro žadatele potřebné k podání projektů v následujících dokumentech:

- výzva k předkládání projektů;
- formulář žádostí o poskytnutí podpory;
- příp. v dalších doprovodných dokumentech dle povahy výzvy.

Informace pro konečné příjemce (tedy vybrané žadatele) budou také zveřejněny na internetových stránkách MAS Hanácké Království.

Při vyhlášení příjmu žádostí MAS Hanácké Království uspořádá seminář pro žadatele (pro každou výzvu zvlášť). Informace o konání semináře bude uveřejněna na stránkách MAS a podpořena dalšími formami propagace. Semináře budou zaměřeny na všeobecné informace a výklad postupů a pravidel týkajících se programových rámců, bude předveden praktický příklad vyplnění žádosti a vymezen prostor pro dotazy. V případě velkého zájmu převyšujícího kapacity bude seminář opakován.

### **Administrativní postup příjmu a registrace žádostí, administrativní kontrola**

Žadatel předloží úplnou žádost vč. všech příloh v předepsaném formátu v systému MS 2014+ popřípadě informačním systému SZIF (dále také IS SZIF), a to tak, aby byl v době ukončení příjmu žádostí řádně finalizován a podepsán v obou zmíněných systémech. Doba určená na podávání projektů od zahájení do ukončení příjmu žádostí bude respektovat pravidla řídicích orgánů. Příjem žádostí a konzultační činnost budou provádět k tomu určení pracovníci, kteří budou uvedeni ve výzvě a zveřejnění na webových stránkách MAS Hanácké Království.

### **Předběžná administrativní kontrola při příjmu žádostí (z pohledu úplnosti, ne obsahové správnosti)**

Sestává z administrativní kontroly povinných částí žádosti a z kontroly přijatelnosti.

- kontrola žadatele - pracovník zkontroluje, zda žadatel splňuje definici příjemce pomoci;
- kontrola projektu - pracovník zkontroluje, zda předmět projektu je v souladu s příslušnou oblastí podpory a žádost je vyplněna řádně ve všech požadovaných bodech;
- kontrola příloh (fyzická, ne obsahová) - pracovník zkontroluje, zda žadatel předložil všechny povinné přílohy stanovené ve výzvě. V případě, že nebudou doloženy všechny povinné přílohy, nebude žádost zaregistrována a bude vrácena žadateli. Při registraci žádosti bude kontrovan seznam příloh, který je součástí žádosti.

### **Soulad projektů se SCLLD a parametry výzvy - přijatelnost projektů**

- a) Náplň projektu je v souladu se zaměřením fichí/opatření ve vyhlášené výzvě;
- b) Projekt je realizován v území působnosti MAS Hanácké Království;
- c) Žadatel splňuje definici pro příjemce dotace stanovenou v příslušné výzvě a fichi/opatření;
- d) Celkové způsobilé výdaje jsou v rozpětí vyhlášeném ve výzvě;
- e) Projekt přispívá k naplnění minimálně jednoho cíle;
- f) Projekt naplňuje minimálně jeden monitorovací ukazatel a to konkrétní měřitelnou hodnotou uvedenou v žádosti

Soulad se SCLLD a výzvou bude posuzován u každého projektu na základě výše uvedených bodů prostřednictvím odpovědi ANO/NE, a to již ve fázi administrativní kontroly projektu, kterou provádějí pověřeni pracovníci MAS. Míru naplnění bodu f) bude bodově hodnotit výběrová komise na základě preferenčních kritérií. Postup bude případně upraven dle požadavků řídicích orgánů operačních programů.

### **Administrativní kontrola (obsahová)**

- kontrola žádosti - budou kontrolovány všechny údaje vyplněné v žádosti;
- kontrola příloh - bude provedena obsahová kontrola všech doložených příloh.

Žádosti, u kterých budou nalezeny podstatné nedostatky, budou vyřazeny z dalšího hodnocení. V případě, že budou při administrativní kontrole zjištěny nedostatky nebo nesrovnalosti, MAS vyzve písemně žadatele k nápravě s uvedením termínu splnění požadavku MAS. V případě, že žadatel nedodrží termín nebo nesplní požadavek MAS k nápravě zjištěných nedostatků, bude projekt vyřazen. O vyřazení projektu z dalšího hodnocení bude žadatel vyrozuměn. Možnost oprav a doplnění žádostí může být upravena specifickými pravidly pro realizaci SCLLD, kterými se budeme řídit.

Případné lhůty na doplnění se budou řídit těmito pravidly. Minimální délka na doplnění je 5 pracovních dnů. MAS vypracuje zprávu o administrativní kontrole každého projektu, kterou předá příslušnému žadateli. Kontrolu projektových žádostí provádějí pracovníci MAS. Bude respektováno pravidlo kontroly čtyř očí (projekt kontrolují dva pracovníci).

### **Způsob výběru projektů - postup při hodnocení a výběru projektů**

Výběr projektů provede výběrová komise. Hodnoceny budou pouze ty projekty, které projdou kladně administrativní kontrolou.

#### *Hodnocení projektů bude probíhat v těchto fázích:*

1. Výběrová komise provede přidělení projektů jednotlivým hodnotitelům. Ti se s projekty seznámí a připraví si dotazy na žadatele, které vnesou při veřejné prezentaci projektů.

2. Může být zařazena i veřejná obhajoba projektů – každý žadatel může výběrové komisi představit svůj projekt. Obhajobu projektu může provést i zástupce žadatele. Podmínky výběru projektů budou upřesněny v „Manuálu výběrové komise“. Obhajoba projektů slouží hodnotitelům ke správnému pochopení projektu. Obhajoba není písemně hodnocena a nesmí být promítnuta do závěrečného hodnocení projektu. Obhajoba musí být hodnotitelem objektivně vnímána a nesmí být z jeho strany diskriminující ve smyslu verbální komunikace (výborný řečník/nemluva, vada řeči, vzhled hodnotitele, sympatie apod.).
3. Výběrová komise provede hodnocení souladu projektů se SCLLD. Hodnocen bude především přínos pro naplnění cílů SCLLD a monitorovacích indikátorů a to přidělením bodů dle hodnotících kritérií. Preferenční kritéria jsou platná pro konkrétní opatření, v rámci kterých je na projekt žádána dotace. Princip stanovení preferenčních kritérií je uveden v programových rámcích. Některá preferenční kritéria mohou řídicí orgány nastavit jako povinná. Veškerá preferenční kritéria budou upřesněna dle specifických podmínek programů a uvedena v „Manuálu výběrové komise“. Při hodnocení projektů musí být splněny podmínky standardizace, tj. nejméně 50 % hlasů musí náležet členům výběrové komise, kteří nezastupují veřejný sektor.
4. Výstupem hodnocení výběrové komise bude seznam projektů seřazených sestupně v přehledné tabulce (vždy za každé opatření/fichi zvlášť) a s uvedením doporučení schválení/neschválení dotace na konkrétní projekt. Z jednání výběrové komise bude proveden zápis. Výběrové komisi budou k dispozici pověřeni pracovníci MAS. Členové výběrové komise a pověřeni pracovníci, kteří se účastní výběru projektů, jsou povinni zachovávat mlčenlivost. Členové výběrové komise podepisují čestné prohlášení o tom, že budou postupovat transparentně, nediskriminačně a bez vazeb na žadatele či projekt. Propojení na žadatele jsou povinni uvést před rozdělením projektů hodnotitelům. Bude dodrženo pravidlo, že jeden projekt musí hodnotit nejméně dva hodnotitelé. Před hodnocením projektů dojde k proškolení výběrové komise tak, aby všichni členové, kteří se účastní výběru projektů, byli seznámeni s výzvou, podmínkami a cíli programových rámců a preferenčními kritérii.
5. Schválení vybraných projektů provádí programový výbor. Seznam hodnocených projektových žádostí je předložen předsedou výběrové komise programovému výboru ke schválení. Programový výbor není oprávněn měnit pořadí projektů. Pokud to specifická pravidla programových rámců umožní, do kompetence programového výboru spadá pravomoc určit náhradní projekty, nebo sloučit alokaci v rámci několika vyhlášených fichí a podpořit projekt pod čarou. Programový výbor je také oprávněn vrátit výběrové komisi projekty k novému hodnocení, pokud shledal závažné pochybení, nebo pokud k tomu byl vyzván monitorovacím výborem na základě řešení odvolání.

Z jednání výběrové komise i Rady spolku jsou pořizovány zápisy, které se společně s prezenční listinou uchovávají v kanceláři MAS. Zápisy z jednání výběrové komise a Rady spolku jsou společně se seznamem podpořených a nepodpořených projektů zveřejněny na webových stránkách MAS a to ve lhůtě do 5 pracovních dnů od posledního z obou jednání, tj. od schválení projektů. Projekty žadatelů jsou archivovány také v kanceláři MAS, a to minimálně v elektronické podobě.

Schválené projekty předá vedoucí zaměstnanec SCLLD k následné administraci příslušnému řídicímu orgánu nebo implementační agentuře (CRR, SZIF). Jejich pracovníci provedou ověření přijatelnosti projektů včetně administrativní kontroly. Na základě nálezů může dojít k vyřazení projektů, doplnění či opravě nebo snížení požadované dotace či způsobilých výdajů (dle pravidel jednotlivých programů, či nastavení vnitřních postupů administrace odpovědných orgánů spravujících operační programy a PRV). Následuje schválení projektů, které prošly kladně kontrolou řídicího orgánu či implementační agentury (SZIF) a vydání právního aktu.

## Realizační část - administrace v průběhu realizace projektů

- Každý projekt je archivován v elektronické podobě. Pokud je to třeba, má založenu vlastní složku, do které je ukládána veškerá dokumentace doložená v listinné podobě (kopie);
- Každý projekt má založenu tabulku s vyznačením následujících informací (doba realizace, žádosti o platbu, v případě oznámení změn projektu datum a záznam zda změně bylo vyhověno, kontroly, pracovník MAS odpovědný za administraci);
- Pracovník MAS odpovědný za projekt bude vykonávat poradenství a administrativní činnosti související s realizací projektu (archivace dokumentů, plánování kontrol, archivace, komunikace s příjemci dotace). Komunikace musí být prokazatelná tak, aby nedošlo k pozdějším nedorozuměním (písemná, emailová – vše bude archivováno do spisu projektu);
- Shledá-li MAS potřebu uspořádat seminář pro příjemce dotace (bude vycházet z množství dotazů), uspořádá jej. Zaměří se na plnění podmínek výzev, realizaci aktivit projektů, správné vyhotovování průběžných zpráv, závěrečné zprávy, dokladování výdajů, výběr dodavatelů apod.).

## Kontrolní činnost

Kontrola projektů bude probíhat v několika krocích:

- MAS bude provádět namátkové kontroly na místě realizace projektů, a to průběhu a po ukončení realizace projektů. Cílem je zhodnotit zda je projekt realizován v souladu s předloženou žádostí a podmínkami operačních programů. Z každé kontroly bude vyhotoven protokol;
- Při předložení žádosti o proplacení MAS Hanácké Království zkontroluje každý podpořený projekt z administrativního hlediska;
- Pověřený pracovník MAS se bude účastnit kontrol řídicích orgánů, pokud to bude časově možné;

## 12.8. POPIS ANIMAČNÍCH AKTIVIT

Úspěšné naplňování strategie CLLD MAS Hanácké Království je možné pouze za předpokladu dobré informovanosti aktérů působících na území místního partnerství. Cílem animačních aktivit bude posilovat absorpční kapacitu aktérů z území tak, aby cíle SCLLD byly úspěšně naplněny, přičemž důraz bude kladen na společnou spolupráci aktérů z území, využívání příkladů dobré praxe pro animaci rozvoje území atd. V rámci místního partnerství bude pro informovanost využita celá řada komunikačních nástrojů, mimo jiné například komunitní projednávání, semináře, osobní konzultace, e-mailing, pravidelný newsletter a samozřejmě webové stránky. Základním animačním nástrojem jsou společná veřejná projednání a jednání zaměřená na rozvoj spolupráce při čerpání dotačních možností.

Prezentace SCLLD MAS Hanácké Království bude probíhat prostřednictvím:

- Elektronického zpravodaje, případně obecních zpravodajů
- Webových stránek MAS Hanácké Království
- E-mailingu s využitím databáze kontaktů na aktéry v území
- Veřejných setkávání
- Seminářů, workshopů, konferencí
- Valných hromad MAS Hanácké Království, popřípadě jednání dalších orgánů MAS
- Regionálních kulturních, sportovních a společenských akcí v regionu MAS Hanácké Království
- Akcí neregionálního či celostátního charakteru
- Vlastních kulturních, sportovních a společenských akcí v regionu
- Exkurzí za příklady dobré praxe

Animace v rámci konkrétních výzev:

- Realizace seminářů k připravovaným výzvám – posilování absorpční kapacity
- Individuální konzultace projektových záměrů
- Realizace veřejných prezentací předložených projektů v rámci hodnocení a výběru
- Realizace seminářů pro podpořené žadatele – pro úspěšnou realizaci projektů

V rámci OP VVV nebude přímo využit integrovaný nástroj CLLD, nicméně místní akční skupiny budou využity jako prostředek pro zvyšování absorpční kapacity a zajištění monitoringu specifických problémů území MAS Hanácké Království. Koordinační role MAS při realizaci intervencí ve prospěch rozvoje venkova vychází z detailní znalosti místních podmínek a široké spolupráce s místními aktéry. Hlubší znalost místních problémů, dovednost zacílení na specifické problémy v místě působnosti MAS jsou výhody, které budou využity v rámci implementace OP VVV. Tyto činnosti budou spočívat zejména v podpoře regionálního školství (především ZŠ a MŠ), při implementaci OP VVV, sběru informací od ZŠ a MŠ v území MAS a předávání patřičných informací řídicímu orgánu – tvorba šablon. Zároveň se bude ze strany MAS jednat o animační činnosti, metodickou pomoc ZŠ s výběrem vhodných šablon, zaškolení realizátorů, průběžné poskytování konzultačních činností atd.

## 12.9. POPIS SPOLUPRÁCE MEZI MAS

Spolupráce MAS Hanácké Království s jednotlivými tuzemskými i zahraničními MAS je považována za jednu ze stěžejních aktivit. Díky aktivitám v oblasti spolupráce dochází na jedné straně ke zvýšení povědomí o metodě komunitně vedeného místního rozvoje, tak také k získávání nových zkušeností v oblasti podpory rozvoje venkova. V období 2014 – 2020 budou aktivity spolupráce spočívat ve výměně zkušeností a v realizaci společných projektových záměrů. MAS Hanácké Království se bude účastnit projektů v rámci sátajících návazných partnerství a i nadále bude aktivně hledat nové partnerské MAS jak v rámci ČR, tak na mezinárodní úrovni.

MAS Hanácké Království se aktivně účastní spolupráce na místní, regionální i nadregionální úrovni. MAS je zapojena do Národní sítě místních akčních skupin i Krajské sítě MAS. Na těchto úrovních dochází k průběžné výměně zkušeností a znalostí. Zároveň se MAS Hanácké Království aktivně zapojuje do celostátních akcí, jako jsou Země Živitelka, Národní konference venkov a dalších. MAS Hanácké království je/bylo zapojeno do celé řady projektů spolupráce viz další kapitoly.

### Spolupráce na národní úrovni

MAS Hanácké Království má zkušenosti s realizací projektů spolupráce v uplynulém období, do roku 2014 tak byly uskutečněny například projekty realizované v rámci opatření IV. 2.1 Programu rozvoje venkova ČR „Zábavná vlastivěda z našich vesnic“ a „Příběhy našich kronik“. Více o projektech v kapitole zkušenosti v úvodní části strategie.

Mezi hlavní tematické oblasti, na které se MAS Hanácké Království bude v novém plánovacím období zaměřovat při realizaci projektů spolupráce, patří následující:

- Rozvoj místní produkce a lokálního trhu
- Podpora zaměstnanosti a práce
- Obnova a rozvoj pospolitosti a sounáležitosti místního společenství
- Obnova zachování tradic a kulturního dědictví venkova
- Vzdělávání a role škol na venkově
- Podpora rodin

- Ochrana krajiny, rozvoj environmentálních technologií
- Zapojování veřejnosti do rozhodovacích procesů, podpora občanské iniciativy

### **Spolupráce na mezinárodní úrovni**

Významným realizovaným projektem v rámci mezinárodního partnerství byl projekt „Razem spolu“ realizovaný prostřednictvím programu Interreg IIIA, jehož hlavním cílem byla podpora a rozvoj přeshraniční spolupráce v oblasti rozvoje mezilidských vztahů, spolupráce místních iniciativ, společenských, kulturních a volnočasových aktivit.

V současnosti je MAS Hanácké Království partnerem mezinárodního projektu LAGs4EU, který byl podpořen v rámci programu Evropa pro občany. Cílem celého projektu je prostřednictvím vzájemných setkávání přispět k vzájemnému poznání, ke sdílení zkušeností v oblasti cestovního ruchu, rozvoje venkova, v oblasti spolupráce neziskových organizací, komunální sféry a podnikatelů.

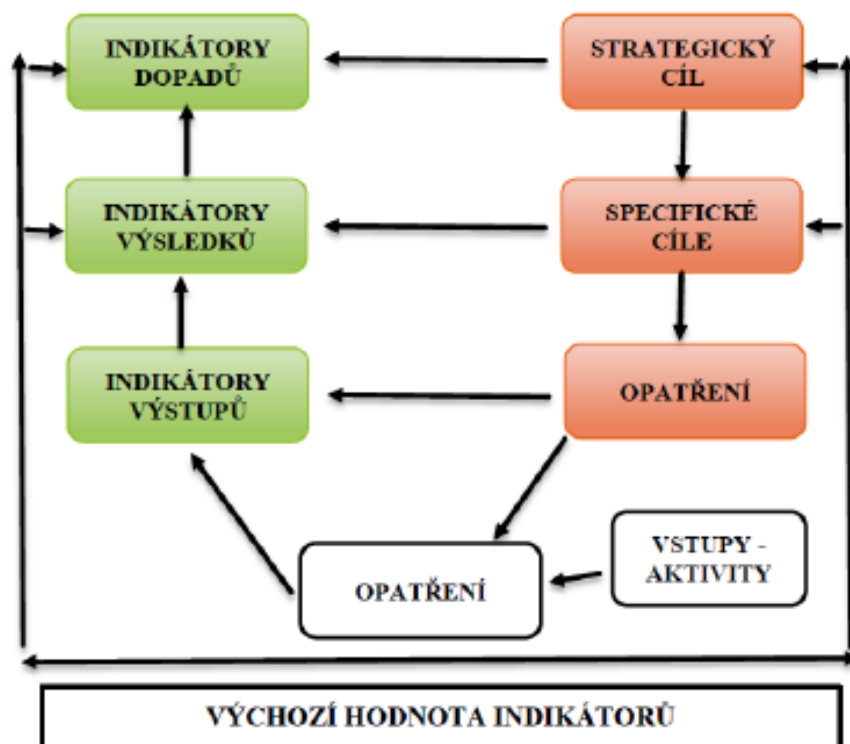
Na mezinárodní úrovni bude MAS Hanácké Království i nadále aktivní při navazování partnerství, a to především ve vazbě na výše uvedený (v současnosti realizovaný) projekt LAGs4EU a jeho zapojené partnery. Tematické zaměření další mezinárodní spolupráce bude podobné, jako u projektů spolupráce na národní úrovni. Projekty a jejich aktivity tak budou zaměřeny na sdílení dobré praxe, výměnu zkušeností, práci s mládeží či realizací společných konferencí, workshopů a exkurzí.

### **12.10. POPIS ZVLÁŠTNÍCH OPATŘENÍ PRO HODNOCENÍ**

Průběžným sledováním a porovnáváním dosažených hodnot plánovaných činností bude zajištěna žádoucí zpětná vazba. Hodnocení realizace strategie bude prováděno na základě systému sběru informací, provádění sběru, shromažďování, třídění a agregování informací.

Monitoring zjednodušeně představuje pravidelné sledování aktivit s využitím kvantitativních a kvalitativních indikátorů. Pro nastavení monitoringu je nezbytná vazba na cíle a měřitelné indikátory a vytvoření odpovídajícího systému sledování a průběžného záznamu sledovaných dat a informací. Monitoring na rozdíl od evaluace nenabízí žádné vyhodnocení a řešení identifikovaných problémů. Monitoringem je zajištěno systematické sledování indikátorů vstupů (finančních i jiných) a výstupů na základě jednotlivých aktivit v rámci realizace strategie. Evaluace je zaměřena na vyhodnocení indikátorů výsledků a dopadů jednotlivých aktivit strategie.

Obrázek 14 - Schéma hierarchie cílů a indikátorů



Zdroj: CMEF, Metodika monitoringu a evaluace strategií MAS 2015

V rámci MAS Hanácké Království budou indikátory vstupů a výstupů zaznamenávány realizátoři jednotlivých aktivit (projektů) strategie, kteří data dodají k vyhodnocení vedoucím zaměstnanci SCLLD. Realizátoři aktivit (projektů) musí uvést původní stav před realizací a následně skutečně provedené výstupy. Indikátory plnění cílů (výsledků, resp. dopadů) jsou vedoucím zaměstnancem shromažďovány buď z veřejných informačních zdrojů, nebo od příslušných orgánů zodpovědných za sledování příslušného ukazatele.

Stanovení indikátorů je pro strategii zásadní. Dosažení některých rozvojových záměrů nelze vždy kvantifikovat a často není jednoznačně možné zachytit skutečný dopad (efekt) jejich vlivů na rozvoj území v důsledku jejich realizace. Každý realizátor projektu zaznamená hodnoty ukazatelů u svého projektu. Souhrn ukazatelů výstupů za všechny projekty zpracuje vedoucí zaměstnanec pro SCLLD/další zaměstnanec MAS Hanácké Království, který zároveň zjišťuje identifikované hodnoty indikátorů výsledků a dopadů. Podmínkou pro úspěšnou implementaci strategie je kvalitní vyhodnocování realizace jednotlivých cílů, opatření, nástrojů či dokonce projektů. Tato strategie si nastavila indikátory z Národního číselníku indikátorů 2014-2020 a v souladu s metodickým pokynem „Zásady tvorby a používání indikátorů v programovém období 2014-2020“.

K efektivnímu naplňování SCLLD MAS Hanácké Království je nezbytný průběžný monitoring rozvojových aktivit v území MAS s následným vyhodnocováním (evaluací). Monitoring bude probíhat jak v rámci implementace programových rámců, tak i individuálních rozvojových projektů místních aktérů. Proto Analytická část SCLLD obsahuje kvantifikované základní rozvojové potřeby regionů (kap. 5.11), strategická část SCLLD obsahuje u všech specifických cílů indikátory dle NČI a programové rámce obsahují závazné výstupové a výsledkové indikátory, aby bylo možné průběžně vyhodnocovat naplňování strategických cílů a samozřejmě programových rámců (v případě MAS Hanácké Království se jedná o programové rámce IROP, PRV a OPZ).

Pro monitorování a vyhodnocování Strategie komunitně vedeného místního rozvoje pro území MAS Hanácké království budou využity pouze indikátory definované NČI. Pro celou strategii jsou nastaveny indikátory na úrovni specifických cílů (každý specifický cíl má nastaven minimálně jeden indikátor). Vyhodnocováním indikátorů bude pověřen pracovník MAS, který minimálně jednou ročně vyhotoví zprávu o plnění této strategie pro programový výbor místního partnerství. Zpráva bude obsahovat vyhodnocení monitorovacích indikátorů celé strategie, nejenom čerpání dotací z ESI fondů. Výsledky budou zohledněny v dalším postupu realizace strategie, zároveň budou podkladem pro případnou úpravu strategie. Pro vyhodnocování jednotlivých programových rámců platí stejná pravidla jako pro monitoring celé SCLLD. Stanovené indikátory budou navázány na specifické cíle, programové rámce a budou sledovány v MS2014+/portálu farmáře.

## ZÁVĚR

Strategii komunitně vedeného místního rozvoje MAS Hanácké Království pro období 2014 – 2020 lze v zásadě rozdělit do čtyř základních kapitol, které jsou v dokumentu dále rozpracovávány. První kapitola představuje místní akční skupinu včetně její historie a zkušeností a zároveň představuje hlavní východiska pro zpracování samotné strategie.

Analytická část shromažďuje statistická data, která byla získávána ze základních informačních zdrojů, jakými jsou například Český statistický úřad či množství veřejných databází. Současně bylo realizováno dotazníkové šetření mezi samotnými členy MAS Hanácké Království. Zjištěná data se stala podkladem pro vytvoření analytické části a to včetně vypracování SWOT analýzy a především samotné strategické a částečně i implementační části dokumentu.

Strategická část je složena z mise, vizí a cílů, které jsou detailně rozpracovány do jednotlivých strategických oblastí a konkrétních specifických cílů a opatření. Cíle a opatření se v jednotlivých oblastech vhodně prolínají a doplňují tak, aby následná realizace strategie maximálně přispěla k dlouhodobému rozvoji území MAS Hanácké Království.

Poslední část strategie věnovaná její implementaci je zaměřena na mechanismy fungování MAS, personální obsazení spolku, fungování povinných orgánů atd. Rovněž specifikuje závazné postupy a principy uplatňované při přípravě výzev a jejich samotného vyhlášení, následného hodnocení a schvalování projektů, které budou ručeny k výběru, stejně tak jako k posuzování změn projektu a sledování projektu do skončení udržitelnosti.

Díky implementaci metody LEADER na území MAS Hanácké Království dojde k vyváženému rozvoji našeho regionu při zapojení co největšího množství lokálních aktérů z co nejširšího spektra společnosti.

## Seznam zkratek

CLLD – Komunitně vedený místní rozvoj (Community lead local development)  
 ČOV – čistírna odpadních vod  
 ESIF – Evropské strukturální a investiční fondy  
 HK – Hanácké Království  
 IROP – Integrovaný regionální operační program  
 ISRÚ – Integrovaná strategie rozvoje území  
 KES – koeficient ekologické stability  
 MAS – místní akční skupina  
 MI – monitorovací indikátor  
 MPSV – Ministerstvo práce a sociálních věcí  
 MDČR – Ministerstvo dopravy České republiky  
 NČI – Národní číselník indikátorů  
 OP – Operační program  
 OPTP – Operační program Technická pomoc  
 OP Z – Operační program Zaměstnanost  
 OPŽP – Operační program Životní prostředí  
 PRV – Program rozvoje venkova  
 ŘO – řídicí orgán  
 SZIF – Státní zemědělský intervenční fond  
 ÚSES – územní systémy ekologické stability  
 VO – veřejné osvětlení  
 ZO – zastupitelstvo obce

## Seznam tabulek

Tabulka 1 – Základní identifikační údaje MAS .....	6
Tabulka 2 - Územní působnost MAS Hanácké Království, data ČSÚ 31.12.2013.....	7
Tabulka 3 - Přehled orgánů sdružení.....	8
Tabulka 4 - Členové MAS .....	9
Tabulka 5 - Přehled podpořených projektů - LEADER ČR 2007 .....	14
Tabulka 6 - Postup zpracování strategie.....	18
Tabulka 7 - Přehled členů týmu pro přípravu strategie .....	19
Tabulka 8 - Přehled geomorfologických jednotek na území MAS .....	22
Tabulka 9 - Výměra pozemků - srovnání 2008 a 2012.....	25
Tabulka 10 - Základní rozdělení pozemků, stav k 31. 12. 2012, zaokrouhlo, zdroj dat: ČSÚ .....	26
Tabulka 11 - Rozdělení zemědělské půdy (ha)- srovnání 2008 a 2012.....	26
Tabulka 12 - Rozdělení zemědělské půdy v % - srovnání MAS-kraj-ČR.....	27
Tabulka 13 - Rozdělení nezemědělské půdy (ha)- srovnání 2008 a 2012 .....	27
Tabulka 14 - Nezemědělská půda - srovnání MAS - Olomoucký kraj - ČR .....	28
Tabulka 15 - Vývoj celkového počtu obyvatel .....	29
Tabulka 16 - Počty obyvatel MAS v letech 2008 - 2012 .....	30
Tabulka 17 - Přírůstek / úbytek obyvatelstva .....	30
Tabulka 18 - Věková struktura obyvatelstva .....	31
Tabulka 19 - Výpočet indexu stáří (data k 31. 12. 2013) .....	32
Tabulka 20 - Počty osob v členění dle nejvyššího dosaženého vzdělání na území MAS Hanácké Království dle SLDB 2011 .....	33
Tabulka 21 - počet registrovaných subjektů se zjištěnou aktivitou v obcích MAS Hanácké Království .....	35
Tabulka 22 - Přehled subjektů dle počtu zaměstnanců .....	37
Tabulka 23 - Přehled největších zaměstnavatelů na území MAS.....	38
Tabulka 24 - Přehled podnikatelů v zemědělství (zdroj dat: www.eagri.cz, 2014) .....	39
Tabulka 25 - Situace na trhu práce v obcích MAS Hanácké Království k 31. 3. 2014 .....	42
Tabulka 26 - Bytový fond v obcích MAS Hanácké Království (SLDB 2011).....	46

Tabulka 27 - Přehled mateřských škol na území MAS (data za školní rok 2013/2014).....	49
Tabulka 28 - Přehled základních škol na území MAS (data za školní rok 2013/2014) .....	49
Tabulka 29 - Přehled registrovaných sociálních služeb na území MAS.....	51
Tabulka 30 - Počty obecních bytů.....	52
Tabulka 31 - Přehled památek na území MAS.....	56
Tabulka 32 - Maloplošná chráněná území v MAS.....	58
Tabulka 33 - Památné stromy na území MAS.....	58
Tabulka 34 - Soustava Natura 2000.....	59
Tabulka 35 - Přehled fotovoltaických elektráren na území MAS.....	62
Tabulka 36 - Technická infrastruktura v obcích MAS .....	65
Tabulka 37 - Územní plány obcí.....	79
Tabulka 38 - Rozvojové plochy na území MAS .....	80
Tabulka 39 - Neziskové organizace působící na území MAS Hanácké Království .....	81
Tabulka 40 – Zastupitelé a zaměstnanci obcí.....	82
Tabulka 41 - Přehled dotací za posledních 5 let .....	84
Tabulka 43 - Statistické ukazatele MAS - udržitelný rozvoj (stav k 31. 12. 2013) .....	93
Tabulka 44 - Tabulka vazeb jednotlivých částí strategie - příklady .....	95
Tabulka 45- Celkový přehled strategie MAS.....	100
Tabulka 46 - Návrhy na integrované projekty MAS .....	102

## Seznam grafů

Graf 1 - Vývoj celkového počtu obyvatel MAS.....	29
Graf 2 - Věková struktura - srovnání 2008 - 2012 dle obcí.....	32
Graf 3 - Vzdělanost obyvatel MAS Hanácké Království dle SLDB 2011 .....	33
Graf 4- Rozdělení pozemků na území MAS .....	25
Graf 5- Rozdělení zemědělské půdy na území MAS - stav k 31.12.2012, zdroj dat: ČSÚ .....	26
Graf 6 - Nezemědělská půda na území MAS, stav k 31.12.2012, zdroj dat: ČSÚ.....	27
Graf 7 - Podíl jednotlivých sektorů na celkovém počtu registrovaných subjektů se zjištěnou aktivitou (2013).....	36
Graf 8 - Vývoj počtu registrovaných subjektů dle sektorů (2010 – 2013).....	36
Graf 9 - Počet obyvatel na počet registrovaných subjektů se zjištěnou aktivitou v roce 2013.....	37
Graf 10 - Podíl nezaměstnaných osob na území MAS Hanácké Království (2008 – 2011) .....	41
Graf 11- Podíl nezaměstnaných osob v obcích MAS Hanácké Království (březen 2014).....	43
Graf 12 - Podíl OZP na celkovém počtu uchazečů dle obcí.....	44
Graf 13 - Podíl absolventů na celkovém počtu uchazečů dle obcí.....	45
Graf 14 - Podíl osob starších 50 let na celkovém počtu uchazečů dle obcí .....	45
Graf 15 - Podíl dlouhodobě nezaměstnaných uchazečů .....	46
Graf 16 - Poměr počtu žáků dle typu ZŠ na území MAS.....	50
Graf 17 - Hodnocení technické infrastruktury v obcích MAS Hanácké Království .....	67
Graf 18 - Graf výsledků anketního šetření - povědomí o MAS .....	76
Graf 19 - Graf výsledků anketního šetření - ochota podílet se na plánování .....	77

## Seznam map

Mapa 1- Orientační mapka MAS - obce vč. místních částí .....	8
Mapa 2 - Územní vztahy MAS .....	13
Mapa 3- Lokalizace MAS, .....	22
Mapa 4- Geologie na území MAS .....	23
Mapa 5 - Půdní typy na území MAS.....	24
Mapa 6 - Příklad / úbytek obyvatel dle obcí .....	31
Mapa 7 - Podíl obyvatel s úplným vysokoškolským vzděláním v obcích MAS Hanácké Království.....	34
Mapa 8 - Zemědělská půda v obcích MAS.....	40
Mapa 9 - Podíl nezaměstnaných osob v obcích MAS Hanácké Království (březen 2014) .....	44
Mapa 10 - Dokončené byty na území MAS Hanácké Království v letech 2001-2012 (vč. nástaveb a příst., domů pro seniory) .....	47
Mapa 11- Školy na území MAS Hanácké Království.....	48
Mapa 12 - Cyklotrasy na území MAS .....	57
Mapa 13 - Chráněná území, památné stromy a NATURA 2000.....	59
Mapa 14 - Územní systémy ekologické stability.....	60

Mapa 15 - Přírodní biotopy na území MAS Hanácké Království, zdroj dat: WMS služby AOPK ČR .....	62
Mapa 16 - Hlavní silniční a železniční tahy na území MAS Hanácké Království .....	65
Mapa 17 - Policejní okrsky a index kriminality.....	68
Mapa 18 - Intenzita dopravy na pozemních komunikacích v oblasti MAS Hanácké Království .....	70
Mapa 19 - Základní obecní infrastruktura .....	71

## Seznam obrázků

Obrázek 1 - Umístění MAS v rámci ČR.....	6
Obrázek 2 - Schéma organizační struktury .....	9
Obrázek 3 - Aktivity projektu Rozvíjíme MAS OPRV .....	15
Obrázek 4 - Fotografie z projektu "Příběhy našich kronik" .....	16
Obrázek 5 - Struktura strategie MAS .....	17
Obrázek 6 - Schéma analytické části strategie .....	21
Obrázek 7 - Přírodní atraktivita MAS - příklady.....	54
Obrázek 8 - Památky na území MAS - výběr .....	55
Obrázek 9 - Proces tvorby SWOT analýzy.....	86
Obrázek 10 - Schéma strategické části.....	96
Obrázek 11 - Tři pilíře udržitelného rozvoje, zdroj: <a href="http://www.vzdelavanipedagogu.cz">www.vzdelavanipedagogu.cz</a> .....	98
Obrázek 12 - Přehled prioritních oblastí strategie.....	99
Obrázek 13 - Organizační struktura MAS Hanácké Království .....	132
Obrázek 14 - Schéma hierarchie cílů a indikátorů .....	145

## Seznam příloh

1. Finanční plán a indikátory pro programové rámce
2. Mapa území a seznam obcí
3. Popis postupu zapojení komunity do vypracování strategie
4. Analýza rizik
5. Osvědčení o standardizaci MAS Hanácké Království
6. Čestné prohlášení
7. Změnový List